



PROFIL BP₄

HORIZONT = 55,00

GELÄNDEHÖHE	0,00	67,09	220	67,06	300	67,44	6,00	65,58	15,00	63,98	25,00	61,87	30,00	60,53	40,00	58,34	45,00	57,18
LÄNGENMESSUNG																		
ABSTAND			2,20		0,80		3,00		9,00		10,00		5,00		10,00		6,00	

PROFIL AUSBAUENDE

HORIZONT = 55,00

GELÄNDEHÖHE	0,00	70,09	330	69,74	700	69,96	900	68,41	14,20	65,91	18,20	65,69	25,00	63,33	42,80	58,92
LÄNGENMESSUNG																
ABSTAND			330		470		200		520		4,00		680		17,80	

ZEICHENERKLÄRUNG

GELTUNGSBEREICH

BESTEHENDE GEBÄUDE

BESTEHENDE STRASSEN

GRUNDSTÜCKSGRENZEN

HÖHENSCHICHTLINIEN

OFFENE BAUWEISE NUR EINZEL- u. DOPPELHAUSER ZUL.

NUTZUNGSART REINES WOHNGEBIET

GRUNDFLÄCHENZAHL

GESCHOSSZAHL

GESCHOSSFLÄCHENZAHL

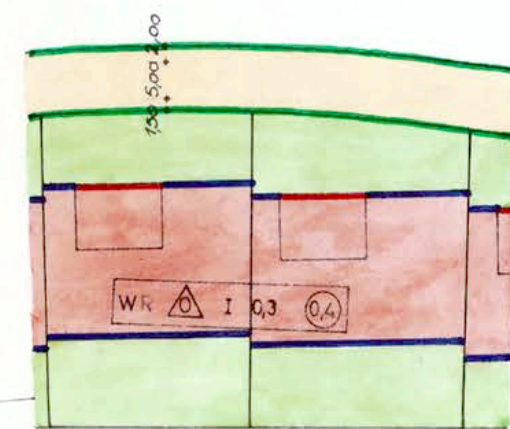
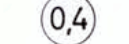
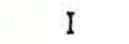
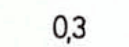

GEPL. STRASSEN

BAULINIE

BEBAUUNGSTIEFE

BAUGRENZE

GEPL. GRUNDSTÜCKSGRENZEN



Die Aufstellung des Bebauungsplanes im Sinne des § 30 Bundesbaugesetzes (BBauG) vom 23. Juni 1960 (BGBl. I S. 341) gemäß § 2 Abs. 1 dieses Gesetzes wurde in der Sitzung des Stadtrates vom 18. Juli 1969 beschlossen.

Die Ausarbeitung erfolgte auf Antrag der Stadt Blieskastel durch den Landrat in St. Ingbert.

Festsetzungen gemäß § 9 Abs. 1 und 5 des Bundesbaugesetzes.

- | | | |
|---|--|---|
| 1 | Geltungsbereich | lt. Zeichnung |
| 2 | Art der baulichen Nutzung | WR reines Wohngebiet/ § 1 Abs. 2.1 BauNVO |
| | 2.1 Baugebiet | Wohngebiete/ § 3 Abs. 2 BauNVO |
| | 2.1.1 zulässige Anlagen | keine/ § 3 Abs. 3 in Verbindung mit § 1 Abs. 4 BauNVO |
| | 2.1.2 ausnahmsweise zulässige Anlagen | |
| 3 | Maß der baulichen Nutzung | 1 Höchstmaß/ § 17 Abs. 1 BauNVO; Kellergeschoßausbau zu Wohnzwecken auf der Tal-seite gilt nicht als Voll-geschoß |
| | 3.1 Zahl der Vollgeschosse | 0,3 |
| | 3.2 Grundflächenzahl | 0,4 |
| | 3.3. Geschoßflächenzahl | § 17 Abs. 1 BauNVO |
| 4 | Bauweise | offen / § 22 Abs. 1 BauNVO |
| 5 | Überbaubare und nicht überbaubare Grundstücksflächen | |
| | 5.1 Baulinie | Lt. Zeichnung zwingend |
| | 5.2 Baugrenze | " " |
| | 5.3 Bebauungstiefe | " " |
| 6 | Stellung der baulichen Anlagen | Lt. Zeichnung |
| 7 | Garagen | Garagen innerhalb des Bau-wuchs sind mind. 6,00 m von der vorderen Grundstückbe-grenzung zu errichten, so-fern die Baugrenze nicht überschritten wird |
| 8 | Mindestgröße der Baugrundstücke | 800 m ² |
| 9 | Verkehrsflächen | Lt. Zeichnung |

STADT BLIESKASTEL

BAULEITPLAN / BEBAUUNGSPLAN FÜR DAS GELÄNDE

„AM FRIEDHOF“

ORTSTEIL ALSBACH AL. 03.00

MASSSTAB 1:1000

ST. JNGBERT, DEN 6. FEBRUAR 1970

DER LANDRAT PLANUNGSSTELLE

JM AUFTRAGE

Die gemäß § 2 Abs. 6 BBauG erforderliche öffentliche Auslegung des Planentwurfes erfolgte in der Zeit vom 6. 4. 1970 bis zum 6. 5. 1970. Die Offenlegung des Planentwurfes wurde am 14. 5. 1970 ortsüblich bekanntgemacht.

Blieskastel, den 13. 8. 1970 Der Bürgermeister

In der Sitzung des Stadtrates vom 12. 6. 1970 ist der Plan gemäß § 10 BBauG als Satzungsbeschluss angenommen worden.

Blieskastel, den 13. 8. 1970 Der Bürgermeister

Genehmigt gemäß § 11 BBauG SAARLAND

Der Minister des Innern

Oberste Landesbaubehörde

Az. 11. 11. 67 - 892/14 Bau/1

Saarbrücken, den 17. 11. 1970

Der Bürgermeister

(Bernasko)

Oberregierungsbaureat

Die öffentliche Auslegung des Planes gemäß § 12 BBauG erfolgte in der Zeit vom 25. 8. 1970 bis zum 25. 9. 1970. Die Genehmigung und die Schlußauslegung sind am 25. 8. 1970 ortsüblich bekanntgemacht worden. Damit ist der Plan rechtsverbindlich.

Blieskastel, den 25. 8. 1970

Der Bürgermeister

AL. 03.00