

K L A R S T E L L U N G S S A T Z U N G

BB.06.00.

zwischen Bahntrasse und Pfalzstraße in Höhe des Friedhofes
 Stadtteil Bierbach, Grundstück Parzellen-Nr. 789/33 und
 Teilfläche des Grundstückes Parzellen-Nr. 789/42

Stadt Blieskastel
 Gemarkung Bierbach
 Flurkartenausschnitt, Maßstab 1:1000




Diese Flurkarte ist Bestandteil der Satzung gemäß § 34 Abs. 4 Nr. 1 Baugesetzbuch (BauGB) der Stadt Blieskastel.

Blieskastel, 24.01.1997

Dr. Moschel
 Bürgermeister



Planzeichenerklärung:

-  RÄUMLICHER GELTUNGSBEREICH
-  GRUNDSTÜCKSGRENZEN
-  BESTEHENDE GEBÄUDE

M 1/1000