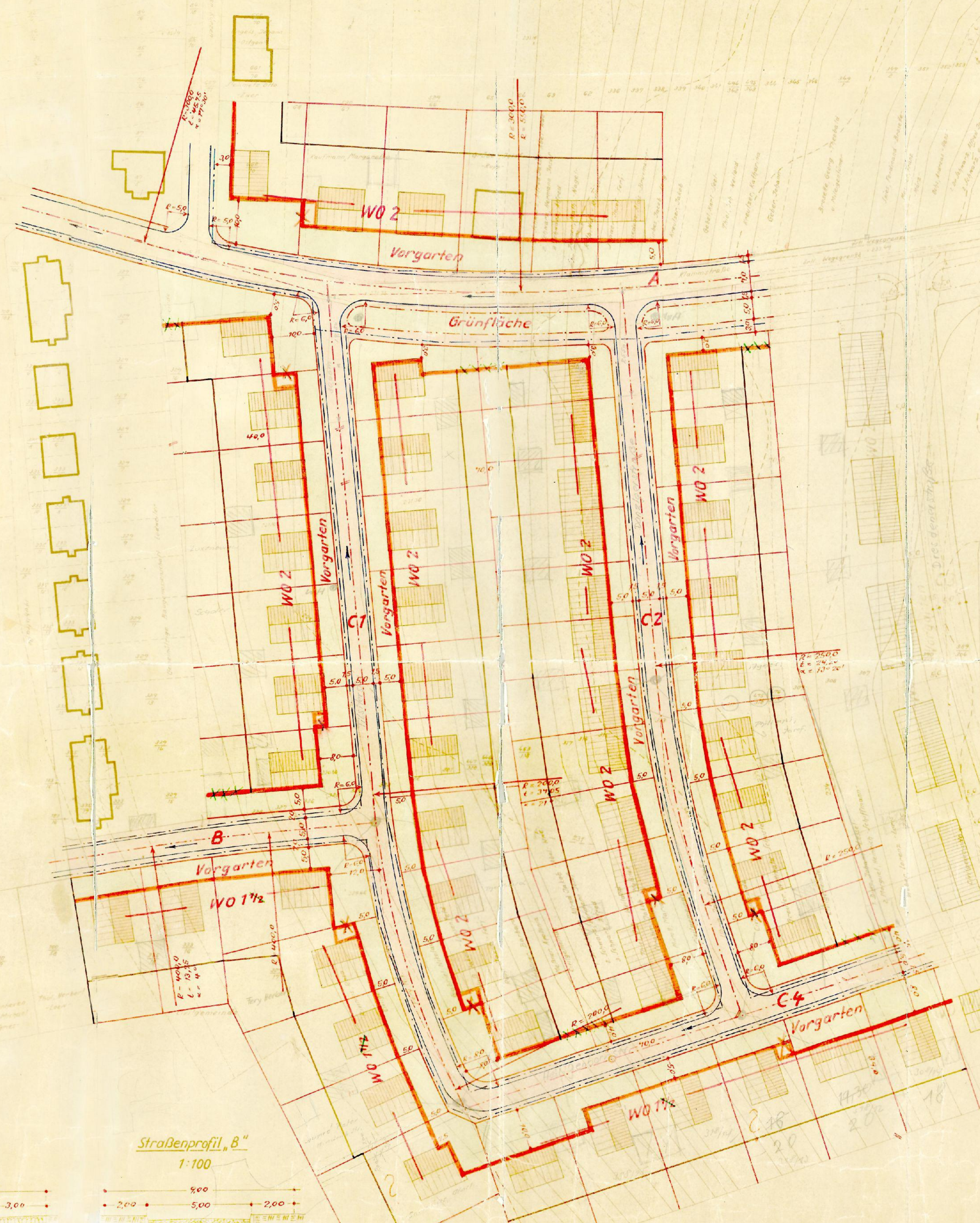


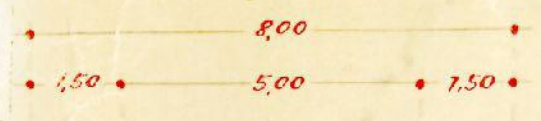
Kreis Saarlouis  
Gemarkung Bous  
Flur 10  
Maßstab 1:500

- Bestehende Gebäude
- Geplante "
- Bestehende Straßen
- Geplante "
- Vorgarten
- Vordere Bauflucht
- Hintere "
- Alte Parzellengrenzen
- Neue "
- Wasserleitung
- Kanal
- Gepl. Bordstein



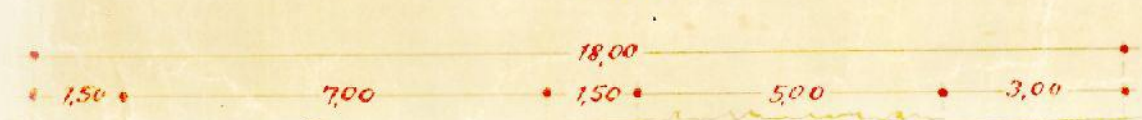
Straßenprofil „C1, C2, C3, C4“

1:100



Straßenprofil „A“

1:100



Straßenprofil „B“

1:100



Die Fluchtlinien der geplanten Straßen werden gemäß §1 des Fluchtliniengesetzes vom 2. Juli 1935 nach Anhörung des Gemeinderates am 23. Juli 1959 unter Zustimmung der Ortspolizeibehörde festgesetzt.  
Bous/Saar, den 17. Okt. 1960  
Der Bürgermeister der Gemeinde Bous



Der Fluchtlinienfestsetzung wird hiermit gemäß §1 des Fluchtliniengesetzes vom 2. Juli 1935 die polizeiliche Zustimmung erteilt.  
Bous/Saar, den 17. Okt. 1960  
Der Amtsvorsteher als Ortspolizeibehörde



Der Aufbauplan- und Fluchtlinienplan hat gemäß §7 des Fluchtliniengesetzes vom 2. Juli 1935 und der §§ 6 und 62 des Baugesetzbuches vom 19. Juli 1935 in der Zeit vom 20. 10. bis zum 15. 11. 1960 zu jedermanns Einsicht offengelegt. Einsprüche sind nicht erhoben worden.

Bous/Saar, den 18. Januar 1961  
Der Bürgermeister der Gemeinde Bous



Der Plan über die Festlegung der Fluchtlinien wird hiermit gemäß § 8 des Fluchtliniengesetzes vom 2. Juli 1935 förmlich festgesetzt und in der Zeit vom 12. Januar bis einschl. 25. Januar 1961 zu jedermanns Einsicht offengelegt.



GEMEINDE BOUS-SAAR  
UNTER DEM STEINERN KREUZ

BLATT-NR.	AUFBAUPLAN MIT FLUCHTLINIEN
MAßSTAB	1:500
VERMESSUNG	1959
VERLEGER	1960

Gesehen:

Ulrich  
Reg.-Sachw. Mann

Ulrich  
(Leick)  
Reg.-Sachw. Mann