







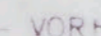



























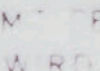




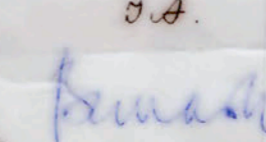
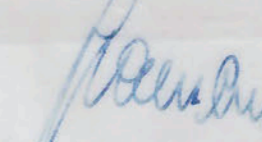


321

PROFIL 1

 <p>FRIEDRICHSTHAL BEBAUUNGSPLAN NR 321 (SATZUNG) HELENEANLAGE M 1:500</p>	<p>NACHRICHTLICHE ÜBERNAHME</p>	<p>ZEICHENERKLÄRUNG</p>	<p>FESTSETZUNGEN GEMÄSS 9 ABS 1 UND 5 DES BUNDESBAUGESETZES (BBAUG)</p>			<p>ÄNDERUNGEN</p>				
	<p>  GEBÄUDE MIT GESCHOSSZAHL UND ERSTSTRIKTION  VORHANDENE GRUNDSTÜCKSGRENZE  VORGESCHLAGENE GRUNDSTÜCKSGR </p>	<p>  GRENZE DES PLANBEREICHES  ABGRENZUNG DES 1. TEILBEREICHES  ABGRENZUNG UNTERSCHIEDLICHER NUTZUNG  BAUFLÄCHEN DER WOHNGEBIETE  GRUNDSTÜCKSEINFAHRT  QUELLWASSERLEITUNG  GEMEINSCHAFTSSTELLPLATZE  WA: wie gezeichnet und innerhalb der überbauten Grundstücksfläche zulässig  GEPL. ENTWÄSSERUNGSLEITUNG  ERSTSTRIKTION  FLÄCHE FÜR TENNISANLAGE  ABZURECHNENDE GEBÄUDE </p>	<p> WR REINES WOHNGEBIET WA ALGEMEINE WOHNGEBIET II ZAHL DER VOLLGESCHOSSIGEN HOCHSTGRENZE III ZAHL DER VOLLGESCHOSSIGEN ZWINGEND IV GRUNDPLANEINZAHL VB GESCHOSSPLANEINZAHL O OFFENE BALWEISE STRASSE STRASSE MIT LEITUNGSRECHT ZU BELASTENDE FLÄCHEN <small>ES GILT DIE BAUNUTZUNGSORDNUNG VOM 15.09.1977 (BauB. I S. 176)</small> </p>	<p>  BAULINIE  BAUGRENZE  VERKEHRSPFLÄCHEN  FUSSGÄNGERWEG  BEGRENZUNG DER OFFENTLICHEN VERKEHRSPFLÄCHEN  HOCHSPANNUNGSLEITUNG  KABELVERZWEIGER - POST - VSE  NUR DOPELHÄUSER ZULASSIG  FLÄCHE FÜR VERSORGUNGSANLAGEN  TRAFOSTATION </p>	<p>  OFFENTLICHE GRÜNFLÄCHE  SPIELPLATZ  NUR HAUSGRUPPEN ZULASSIG  FLÄCHE FÜR GEMEINBEDARF  SCHUTZFLÄCHE  PRIVATE FREIPLÄCHE  FLÄCHENHAFT ANPFLANZUNG  PFLANZGEBOT EINZELBÄUME  PFLANZBINDUNG  AUFSCHÜTTUNG  BOSCHUNGEN </p>	<p> DIE AUFSTELLUNG DES BEBAUUNGS- PLANES IM SINNE DES § 30 B.BauG VOM 25.08.1976 (BUNDESGESETZ- BLATT I S. 2257) WURDE IN DER SITZUNG DES STADTRATES VOM 7.6.1978 BESCHLOSSEN. FRIEDRICHSTHAL, DEN 8.6.1978...  STADTBAUMEISTER </p>	<p> DIESE PLAN HAT GEMÄSS § 24 (1) B.BauG IN DER ZEIT VOM 20.6.1979 BIS 20.7.1979 ÖFFENTLICH AUSGELEGT. DIE AUSLEGUNG WURDE AM 4.8.1979 ORTSÜBLICH BEKANNT GEMACHT. FRIEDRICHSTHAL, DEN 23.7.1979  STADTBAUMEISTER </p>	<p> DIESE PLAN WURDE GEMÄSS § 9 (1) B.BauG VOM 15.09.1977 (B.BauG I S. 176) ALS SATZUNG BESCHLOSSEN. FRIEDRICHSTHAL, DEN 30.8.1979  STADTBAUMEISTER </p>	<p> DIESE PLAN WIRD GEMÄSS § 11 B.BauG GENEHMIGT. SAARLAND Der Minister für Umwelt, Raumordnung und Bauwesen 215-2477/79 Ju/Be  </p>	<p> DIESE PLAN WIRD GEMÄSS § 12 B.BauG ZB 16.12.79 ÖFFENTLICH AUSGELEGT. MIT DER BEKANNTMACHUNG AM 17.1.80 WIRD DIESE PLAN RECHTSVER- BINDLICH. FRIEDRICHSTHAL, DEN 16.1.1980  STADTBAUMEISTER </p>