

















































<div></div> <div>Friedrichsthal</div> <div>Bebauungsplan N° 431</div>	<div><div><div></div><div>Gebäude mit Geschosshöhe, Firststrich und Haus Nr. 21</div></div><div><div></div><div>vorhandene Strasse</div></div><div><div></div><div>vorhandene Grundstücksgrenze</div></div><div><div></div><div>vorhandene Entwässerungsleit.</div></div><div><div></div><div>Firststrich</div></div><div><div></div><div>geplante Entwässerungsleitung</div></div></div> <div><div><div></div><div>Grenze des Planbereiches</div></div><div><div></div><div>Baulflächen der Wohngebiete</div></div><div><div></div><div>private Freifläche</div></div><div><div></div><div>Grundstückseinfahrt</div></div><div><div></div><div>Garagen wie gezeichnet und innerhalb der überbaubaren Grundstückfläche zulässig</div></div></div> <div><div><div><div>WR</div><div>Reines Wohngebiet</div></div><div><div>II</div><div>Zahl der Vollgeschosse</div></div><div><div>WA</div><div>Allgemeines Wohngebiet</div></div><div><div>07</div><div>Geschosshöhenzahl</div></div><div><div>o</div><div>offene Bauweise</div></div><div><div>0.3</div><div>Grundflächenzahl</div></div><div><div></div><div>Abgrenzung unterschiedlicher Nutzung</div></div><div><div></div><div>Mit Leitungsrecht zu belastende Fläche</div></div><div><div><div>Es gilt die Baunutzungsverordnung 1968 (BGBI I S. 1237)</div></div></div><div><div><div></div><div>Baulinie</div></div><div><div></div><div>Baugrenze</div></div><div><div></div><div>Verkehrflächen</div></div><div><div></div><div>Fussgängerweg</div></div><div><div></div><div>Begrenzung der öffentlichen Verkehrsflächen</div></div></div></div><div>nachr. Übernahmen</div></div>				
<div>KETTELERSIEDLUNG</div> <div>MST. 1 : 500</div> <div></div>	<div><div><div>Die Aufstellung des Bebauungsplanes im Sinne des § 30 BBauG vom 23.6.1967 (BGBI I S. 341) gemäss § 2 (1) dieses Gesetzes wurde in der Sitzung des Stadtrates vom 29.9.1971 beschlossen. Die Ausarbeitung erfolgte durch das Stadtbaumeister Friedrichsthal.</div><div>Friedrichsthal, den 30.9.1971</div><div><div></div><div></div><div>Stadtbaumeister</div></div></div></div> <td><div><div><div>Dieser Plan hat gemäss § 2 (6) BBauG in der Zeit vom 17. DEZ. 1973 bis 18.1.1974 öffentlich ausliegen. Die Auslegung wurde am 29.11.1973 ortsüblich bekannt gemacht.</div><div>Friedrichsthal, den 21.1.1974</div><div><div></div><div></div><div>Stadtbaumeister</div></div></div></div><td><div><div><div>Dieser Plan wurde gemäss § 10 BBauG und § 11 der Gemeindeordnung vom 15.1.1964 vom Stadtrat der Stadt Friedrichsthal am 6.3.1974 als Satzung beschlossen.</div><div>Friedrichsthal, den 7.3.1974</div><div><div></div><div></div><div>Der Bürgermeister</div></div></div></div><td><div><div><div>Dieser Plan wird gemäss § 11 BBauG genehmigt.</div><div>Saarbrücken, den 19.8.1974</div><div><div><div>SAARLAND</div><div>Der Minister für Umwelt, Raumordnung und Bauwesen</div><div>Der Minister des Innern, Oberste Landesbehörde</div><div>54 6-7766/74 22 170</div><div></div><div>(Bismarck)</div><div>Oberregierungsrat (Genehmigungsbefugnis der Regierung)</div></div></div></div></div><td><div><div><div>Dieser Plan wird gemäss § 12 BBauG ab 9. Aug. 1974 öffentlich ausliegen. Mit der Bekanntmachung am 17.8.74 wird dieser Plan rechtsverbindlich.</div><div>Friedrichsthal, den 19. Aug. 1974</div><div><div></div><div></div><div>Der Bürgermeister</div></div></div></div></td></td></td></td>	<div><div><div>Dieser Plan hat gemäss § 2 (6) BBauG in der Zeit vom 17. DEZ. 1973 bis 18.1.1974 öffentlich ausliegen. Die Auslegung wurde am 29.11.1973 ortsüblich bekannt gemacht.</div><div>Friedrichsthal, den 21.1.1974</div><div><div></div><div></div><div>Stadtbaumeister</div></div></div></div> <td><div><div><div>Dieser Plan wurde gemäss § 10 BBauG und § 11 der Gemeindeordnung vom 15.1.1964 vom Stadtrat der Stadt Friedrichsthal am 6.3.1974 als Satzung beschlossen.</div><div>Friedrichsthal, den 7.3.1974</div><div><div></div><div></div><div>Der Bürgermeister</div></div></div></div><td><div><div><div>Dieser Plan wird gemäss § 11 BBauG genehmigt.</div><div>Saarbrücken, den 19.8.1974</div><div><div><div>SAARLAND</div><div>Der Minister für Umwelt, Raumordnung und Bauwesen</div><div>Der Minister des Innern, Oberste Landesbehörde</div><div>54 6-7766/74 22 170</div><div></div><div>(Bismarck)</div><div>Oberregierungsrat (Genehmigungsbefugnis der Regierung)</div></div></div></div></div><td><div><div><div>Dieser Plan wird gemäss § 12 BBauG ab 9. Aug. 1974 öffentlich ausliegen. Mit der Bekanntmachung am 17.8.74 wird dieser Plan rechtsverbindlich.</div><div>Friedrichsthal, den 19. Aug. 1974</div><div><div></div><div></div><div>Der Bürgermeister</div></div></div></div></td></td></td>	<div><div><div>Dieser Plan wurde gemäss § 10 BBauG und § 11 der Gemeindeordnung vom 15.1.1964 vom Stadtrat der Stadt Friedrichsthal am 6.3.1974 als Satzung beschlossen.</div><div>Friedrichsthal, den 7.3.1974</div><div><div></div><div></div><div>Der Bürgermeister</div></div></div></div> <td><div><div><div>Dieser Plan wird gemäss § 11 BBauG genehmigt.</div><div>Saarbrücken, den 19.8.1974</div><div><div><div>SAARLAND</div><div>Der Minister für Umwelt, Raumordnung und Bauwesen</div><div>Der Minister des Innern, Oberste Landesbehörde</div><div>54 6-7766/74 22 170</div><div></div><div>(Bismarck)</div><div>Oberregierungsrat (Genehmigungsbefugnis der Regierung)</div></div></div></div></div><td><div><div><div>Dieser Plan wird gemäss § 12 BBauG ab 9. Aug. 1974 öffentlich ausliegen. Mit der Bekanntmachung am 17.8.74 wird dieser Plan rechtsverbindlich.</div><div>Friedrichsthal, den 19. Aug. 1974</div><div><div></div><div></div><div>Der Bürgermeister</div></div></div></div></td></td>	<div><div><div>Dieser Plan wird gemäss § 11 BBauG genehmigt.</div><div>Saarbrücken, den 19.8.1974</div><div><div><div>SAARLAND</div><div>Der Minister für Umwelt, Raumordnung und Bauwesen</div><div>Der Minister des Innern, Oberste Landesbehörde</div><div>54 6-7766/74 22 170</div><div></div><div>(Bismarck)</div><div>Oberregierungsrat (Genehmigungsbefugnis der Regierung)</div></div></div></div></div> <td><div><div><div>Dieser Plan wird gemäss § 12 BBauG ab 9. Aug. 1974 öffentlich ausliegen. Mit der Bekanntmachung am 17.8.74 wird dieser Plan rechtsverbindlich.</div><div>Friedrichsthal, den 19. Aug. 1974</div><div><div></div><div></div><div>Der Bürgermeister</div></div></div></div></td>	<div><div><div>Dieser Plan wird gemäss § 12 BBauG ab 9. Aug. 1974 öffentlich ausliegen. Mit der Bekanntmachung am 17.8.74 wird dieser Plan rechtsverbindlich.</div><div>Friedrichsthal, den 19. Aug. 1974</div><div><div></div><div></div><div>Der Bürgermeister</div></div></div></div>