



# ERLÄUTERUNG :


GRENZE UMLEGUNGSBEREICH



GRUNDSTÜCKSGRENZE ALT  
NEU




STRASSENBEGRENZUNGS-  
ODER VORGARTENLINIE MIT ZUFAHRT




BAULINIE ZWINGEND MIT ZUFAHRT




BAUGRENZE MIT ZUFAHRT




PRIVATE FREIFLÄCHE IM BAUGEBIET




STRASSE -WEG ALT  
NEU



GEBÄUDE ALT  
NEU

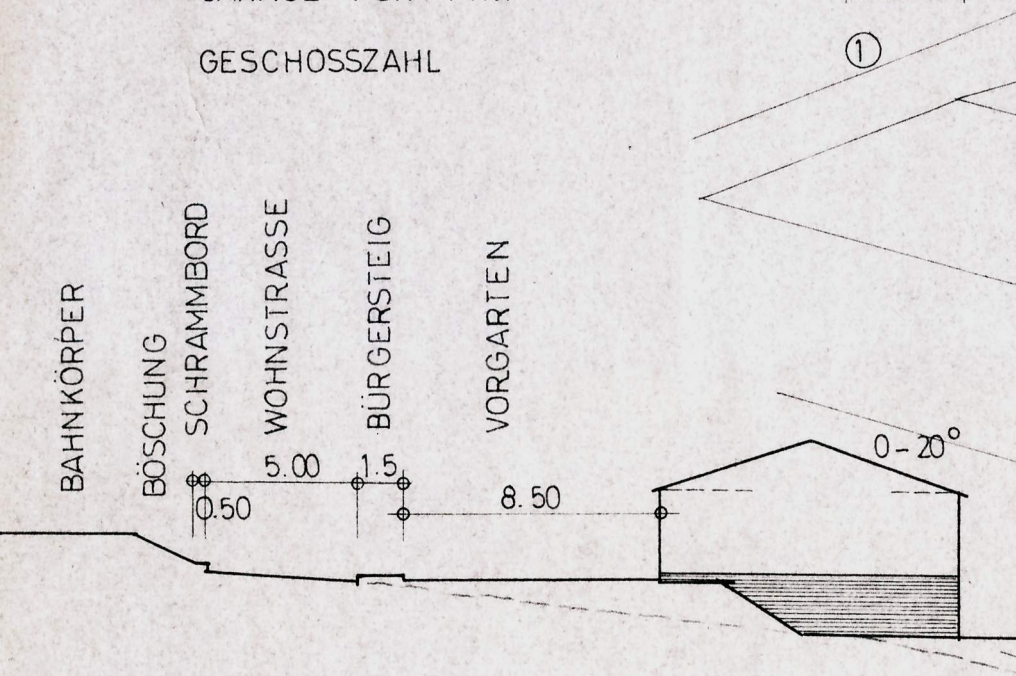


GARAGE FÜR PKW

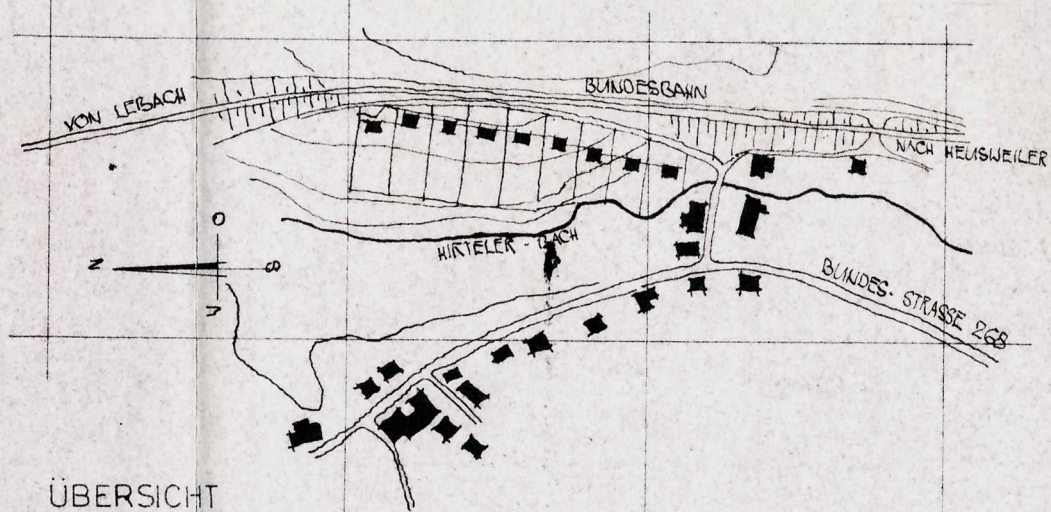


GESCHOSSZAHL

①



REGEL - PROFIL  
M 1 : 250



ÜBERSICHT  
M 1: 5000



1. Änderung - 8 13 -  
rechtsverbindlich seit 17.01.69

**GEMEINDE  
EIWEILER-SAAR**

Eing. 16. AUG. 1968

Abt. III Nr. ....

ING. RUDOLF PÖRSCH ARCHITEKT AKS  
RIEGELSBERG SAAR AM MARKT TEL 22 30 HEUSWEILER

PROJEKT:	BERAUUNG DES GELÄNDES „AUF DER WERT“ GEMARKUNG HELLENHAUSEN FLUR 1
ERSCHLIESSUNGS- TRÄGER:	PRIVATE ANLIEGER SIEHE UMLEGUNGSBEREICH
ORT:	GEMEINDE EIWEILER - HELLENHAUSEN LANDKREIS SAARBRÜCKEN
BEZEICHNUNG:	BEBAUUNGSPLAN

DATUM 25 JUNI 1965 MASSTAB 1: 500

DIE ANLIEGER:

DER ARCHITEKT:

Der Bauherr