

Im Rötchen 1. Änderung

Zur Änderung des Bebauungsplanes (Satzung) für das Gelände "Im Rötchen" Flur 10 der Gemeinde Illingen, Ortsteil Illingen.

(Genehmigt durch Saarland - Minister für Umwelt, Raumordnung und Bauwesen - am 15. März 1976 - Az.: D/6-6075/76 Kl/Jo)

Die Änderung erfolgte gemäß Gemeinderatsbeschluss vom 30.11.1976 durch den Landrat des Kreises Neunkirchen - Kreisbauamt - Planung -

Ottweiler, 15. Dezember 1976

Im Auftrag:

Schneider

Schneider
Bau-Ing. (grad)

Weitere Festsetzungen nach § 9 BBauG des Bebauungsplanes, genehmigt am 15. März 1976, werden für den Geltungsbereich der Änderung übernommen.

Planzeichenerklärung

Geltungsbereich der Änderung




Bestehende Gebäude



Geplante Gebäude




Bestehende Grundstücksgrenzen



Geplante Grundstücksgrenzen



Geplante Straßen




Baulinie



Baugrenze




Entwässerung



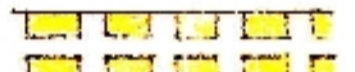
Garagen



Bebauung innerhalb des Schutzstreifens nur mit Zustimmung der VSE



Mit Leitungsrechten belastete Flächen



Versorgungsfläche mit Trafostation



Offenlegungsvermerke

Der Bebauungsplan hat gemäß § 2 Abs. 6 BBauG ausgelegen vom 30.12.1976 bis zum 31.1.1977.

Der Bebauungsplan wurde gemäß § 10 BBauG als Satzung vom Gemeinderat am 21.3.1977 beschlossen.

Illingen, 22.6.1977
Der Bürgermeister



[Signature]

Der Bebauungsplan wird gemäß § 11 BBauG genehmigt. 19. SEP. 1977
Saarbrücken,

SAARLAND
Der Minister
für Umwelt, Raumordnung
u. Bauwesen

Der Minister
für Umwelt, Raumordnung
und Bauwesen

2/6-5987/77-Dh/bc

Im Auftrag:

[Signature]
Diplom-Ingenieur

Die öffentliche Auslegung gemäß § 12 BBauG wurde am 30. SEPTEMBER 1977 ortsüblich bekanntgemacht.

Illingen, 10. OKTOBER 1977
Der Bürgermeister



[Signature]