

1. Änderung des Bebauungsplanes (Satzung)

Die Änderung erfolgt nach § 13 BauGB im Auftrag der Gemeinde Marpingen durch den Herrn Landrat des Kreises St. Wendel, Kreisbaumeister - Amt für Planung und Bauwesen.

Gesetzliche Grundlagen

- Baugesetzbuch (BauGB) der Fassung vom 08. 11. 1990, zuletzt geändert durch die Bekanntmachung und Weiterentwicklung vom 21. 04. 1993

- Abgabe zur Vorberatung über die Ausweisung der Bebauungsfläche und die Darstellung des Planungszustandes (Planungsberatung) vom 12. 02. 1990

Tatliche Festsetzungen

Änderung der Festsetzungen im Bereich der Grundflächen des Wohngebietes

1. Öffentliche Wohnkammer - Wohnzone 1 (Planfläche 11400 m²)

2. Öffentliche Wohnkammer - Wohnzone 2 (Planfläche 11400 m²)

3. Öffentliche Wohnkammer - Wohnzone 3 (Planfläche 11400 m²)

4. Öffentliche Wohnkammer - Wohnzone 4 (Planfläche 11400 m²)

5. Öffentliche Wohnkammer - Wohnzone 5 (Planfläche 11400 m²)

6. Öffentliche Wohnkammer - Wohnzone 6 (Planfläche 11400 m²)

7. Öffentliche Wohnkammer - Wohnzone 7 (Planfläche 11400 m²)

8. Öffentliche Wohnkammer - Wohnzone 8 (Planfläche 11400 m²)

9. Öffentliche Wohnkammer - Wohnzone 9 (Planfläche 11400 m²)

10. Öffentliche Wohnkammer - Wohnzone 10 (Planfläche 11400 m²)

11. Öffentliche Wohnkammer - Wohnzone 11 (Planfläche 11400 m²)

12. Öffentliche Wohnkammer - Wohnzone 12 (Planfläche 11400 m²)

13. Öffentliche Wohnkammer - Wohnzone 13 (Planfläche 11400 m²)

14. Öffentliche Wohnkammer - Wohnzone 14 (Planfläche 11400 m²)

15. Öffentliche Wohnkammer - Wohnzone 15 (Planfläche 11400 m²)

16. Öffentliche Wohnkammer - Wohnzone 16 (Planfläche 11400 m²)

17. Öffentliche Wohnkammer - Wohnzone 17 (Planfläche 11400 m²)

18. Öffentliche Wohnkammer - Wohnzone 18 (Planfläche 11400 m²)

19. Öffentliche Wohnkammer - Wohnzone 19 (Planfläche 11400 m²)

20. Öffentliche Wohnkammer - Wohnzone 20 (Planfläche 11400 m²)

21. Öffentliche Wohnkammer - Wohnzone 21 (Planfläche 11400 m²)

22. Öffentliche Wohnkammer - Wohnzone 22 (Planfläche 11400 m²)

23. Öffentliche Wohnkammer - Wohnzone 23 (Planfläche 11400 m²)

24. Öffentliche Wohnkammer - Wohnzone 24 (Planfläche 11400 m²)

25. Öffentliche Wohnkammer - Wohnzone 25 (Planfläche 11400 m²)

26. Öffentliche Wohnkammer - Wohnzone 26 (Planfläche 11400 m²)

27. Öffentliche Wohnkammer - Wohnzone 27 (Planfläche 11400 m²)

28. Öffentliche Wohnkammer - Wohnzone 28 (Planfläche 11400 m²)

29. Öffentliche Wohnkammer - Wohnzone 29 (Planfläche 11400 m²)

30. Öffentliche Wohnkammer - Wohnzone 30 (Planfläche 11400 m²)

31. Öffentliche Wohnkammer - Wohnzone 31 (Planfläche 11400 m²)

32. Öffentliche Wohnkammer - Wohnzone 32 (Planfläche 11400 m²)

33. Öffentliche Wohnkammer - Wohnzone 33 (Planfläche 11400 m²)

34. Öffentliche Wohnkammer - Wohnzone 34 (Planfläche 11400 m²)

35. Öffentliche Wohnkammer - Wohnzone 35 (Planfläche 11400 m²)

36. Öffentliche Wohnkammer - Wohnzone 36 (Planfläche 11400 m²)

37. Öffentliche Wohnkammer - Wohnzone 37 (Planfläche 11400 m²)

38. Öffentliche Wohnkammer - Wohnzone 38 (Planfläche 11400 m²)

39. Öffentliche Wohnkammer - Wohnzone 39 (Planfläche 11400 m²)

40. Öffentliche Wohnkammer - Wohnzone 40 (Planfläche 11400 m²)

41. Öffentliche Wohnkammer - Wohnzone 41 (Planfläche 11400 m²)

42. Öffentliche Wohnkammer - Wohnzone 42 (Planfläche 11400 m²)

43. Öffentliche Wohnkammer - Wohnzone 43 (Planfläche 11400 m²)

44. Öffentliche Wohnkammer - Wohnzone 44 (Planfläche 11400 m²)

45. Öffentliche Wohnkammer - Wohnzone 45 (Planfläche 11400 m²)

46. Öffentliche Wohnkammer - Wohnzone 46 (Planfläche 11400 m²)

47. Öffentliche Wohnkammer - Wohnzone 47 (Planfläche 11400 m²)

48. Öffentliche Wohnkammer - Wohnzone 48 (Planfläche 11400 m²)

49. Öffentliche Wohnkammer - Wohnzone 49 (Planfläche 11400 m²)

50. Öffentliche Wohnkammer - Wohnzone 50 (Planfläche 11400 m²)

51. Öffentliche Wohnkammer - Wohnzone 51 (Planfläche 11400 m²)

52. Öffentliche Wohnkammer - Wohnzone 52 (Planfläche 11400 m²)

53. Öffentliche Wohnkammer - Wohnzone 53 (Planfläche 11400 m²)

54. Öffentliche Wohnkammer - Wohnzone 54 (Planfläche 11400 m²)

55. Öffentliche Wohnkammer - Wohnzone 55 (Planfläche 11400 m²)

56. Öffentliche Wohnkammer - Wohnzone 56 (Planfläche 11400 m²)

57. Öffentliche Wohnkammer - Wohnzone 57 (Planfläche 11400 m²)

58. Öffentliche Wohnkammer - Wohnzone 58 (Planfläche 11400 m²)

59. Öffentliche Wohnkammer - Wohnzone 59 (Planfläche 11400 m²)

60. Öffentliche Wohnkammer - Wohnzone 60 (Planfläche 11400 m²)

61. Öffentliche Wohnkammer - Wohnzone 61 (Planfläche 11400 m²)

62. Öffentliche Wohnkammer - Wohnzone 62 (Planfläche 11400 m²)

63. Öffentliche Wohnkammer - Wohnzone 63 (Planfläche 11400 m²)

64. Öffentliche Wohnkammer - Wohnzone 64 (Planfläche 11400 m²)

65. Öffentliche Wohnkammer - Wohnzone 65 (Planfläche 11400 m²)

66. Öffentliche Wohnkammer - Wohnzone 66 (Planfläche 11400 m²)

67. Öffentliche Wohnkammer - Wohnzone 67 (Planfläche 11400 m²)

68. Öffentliche Wohnkammer - Wohnzone 68 (Planfläche 11400 m²)

69. Öffentliche Wohnkammer - Wohnzone 69 (Planfläche 11400 m²)

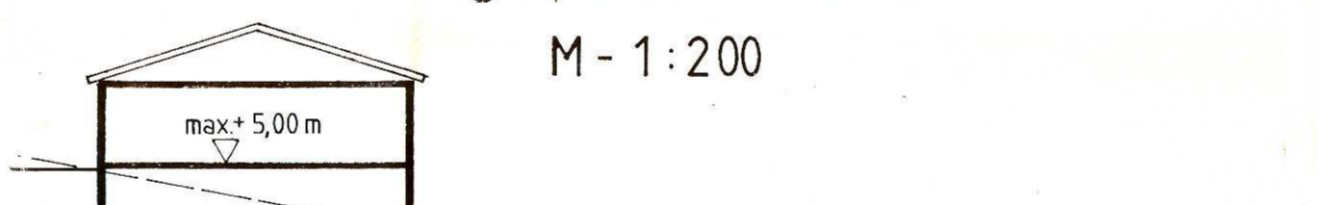
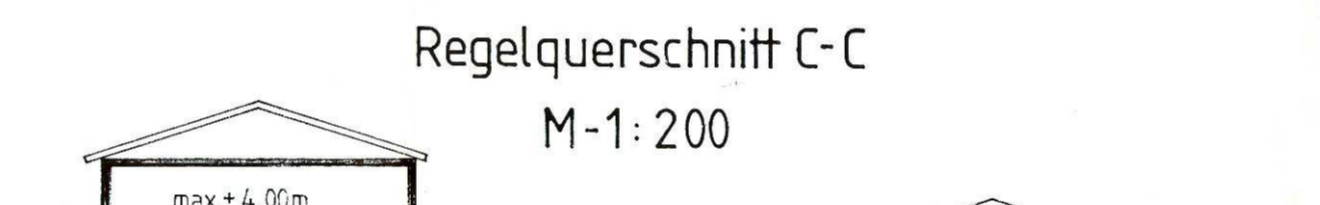
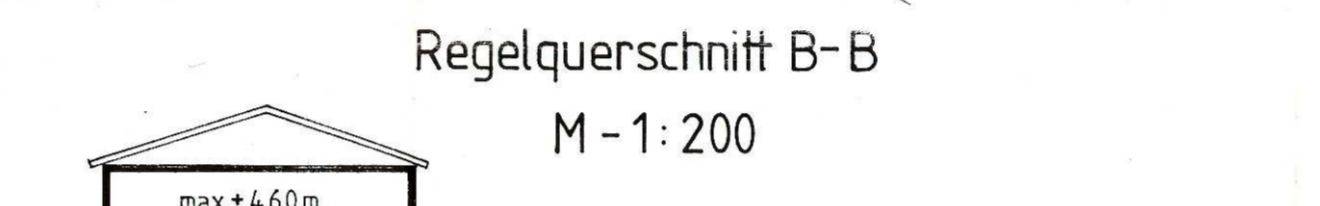
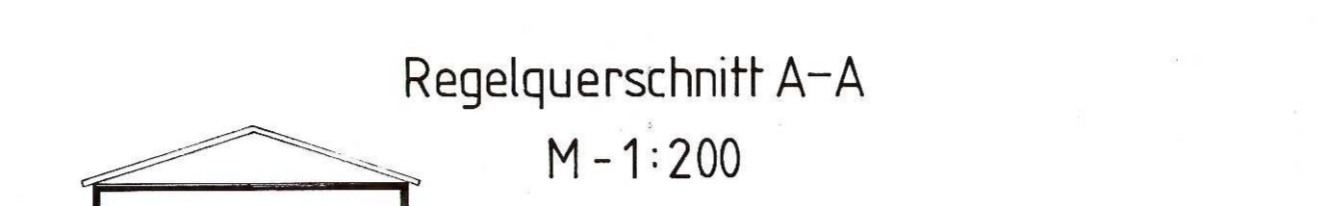
70. Öffentliche Wohnkammer - Wohnzone 70 (Planfläche 11400 m²)

71. Öffentliche Wohnkammer - Wohnzone 71 (Planfläche 11400 m²)

72. Öffentliche Wohnkammer - Wohnzone 72 (Planfläche 11400 m²)

73. Öffentliche Wohnkammer - Wohnzone 73 (Planfläche 11400 m²)

74. Öffentliche Wohnkammer - Wohnzone 74 (Planfläche 11400 m²)



BEBAUUNGSPLAN (SATZUNG)
„Am Hahnrech“
Gemeinde Marpingen, Ortsteil Alsweller

Die Herstellung des Bebauungsplanes im Sinne des § 10 Bundesbaugesetz (BBauG) in der Fassung der Bekanntmachung vom 08. 11. 1990 (BGBl. I S. 226), der § 10, geändert durch Artikel 3 Nr. 1 der Verordnungsammlung vom 12. 02. 1990 (BGBl. I S. 208) und durch das Gesetz zur Zweifelhafung von Verträgen und zur Erleichterung von Immobilien in der Fassung vom 12. 02. 1990 (BGBl. I S. 208), wurde in der Sitzung des Gemeinderates am 12. 02. 1990 beschlossen.

Inhaltsangabe des Bebauungsplanes
Festsetzungen gemäß § 9 Nr. 1 - 24 und § 9 (2 - 7)

1. Öffentliche Festsetzungen
2. Festsetzung zur Bebauungsplanung

3. Festsetzung zur Bebauungsplanung
4. Festsetzung zur Bebauungsplanung

5. Festsetzung zur Bebauungsplanung
6. Festsetzung zur Bebauungsplanung

7. Festsetzung zur Bebauungsplanung
8. Festsetzung zur Bebauungsplanung

9. Festsetzung zur Bebauungsplanung
10. Festsetzung zur Bebauungsplanung

11. Festsetzung zur Bebauungsplanung
12. Festsetzung zur Bebauungsplanung

13. Festsetzung zur Bebauungsplanung
14. Festsetzung zur Bebauungsplanung

15. Festsetzung zur Bebauungsplanung
16. Festsetzung zur Bebauungsplanung

17. Festsetzung zur Bebauungsplanung
18. Festsetzung zur Bebauungsplanung

19. Festsetzung zur Bebauungsplanung
20. Festsetzung zur Bebauungsplanung

21. Festsetzung zur Bebauungsplanung
22. Festsetzung zur Bebauungsplanung

23. Festsetzung zur Bebauungsplanung
24. Festsetzung zur Bebauungsplanung

25. Festsetzung zur Bebauungsplanung
26. Festsetzung zur Bebauungsplanung

27. Festsetzung zur Bebauungsplanung
28. Festsetzung zur Bebauungsplanung

29. Festsetzung zur Bebauungsplanung
30. Festsetzung zur Bebauungsplanung

31. Festsetzung zur Bebauungsplanung
32. Festsetzung zur Bebauungsplanung

33. Festsetzung zur Bebauungsplanung
34. Festsetzung zur Bebauungsplanung

35. Festsetzung zur Bebauungsplanung
36. Festsetzung zur Bebauungsplanung

37. Festsetzung zur Bebauungsplanung
38. Festsetzung zur Bebauungsplanung

39. Festsetzung zur Bebauungsplanung
40. Festsetzung zur Bebauungsplanung

41. Festsetzung zur Bebauungsplanung
42. Festsetzung zur Bebauungsplanung

43. Festsetzung zur Bebauungsplanung
44. Festsetzung zur Bebauungsplanung

45. Festsetzung zur Bebauungsplanung
46. Festsetzung zur Bebauungsplanung

47. Festsetzung zur Bebauungsplanung
48. Festsetzung zur Bebauungsplanung

Nr. 19 Flächen für die Errichtung von Anlagen für die Abwasserbehandlung, wie Abwasserklär- und -aufbereitungsanlagen, Regen- und Abwasserkanäle

Nr. 20 Maßnahmen zur Sicherung der Flugsicherheit und Entwicklung der Luftverkehrsanlagen

Nr. 21 Mit Behälter, Rohr- und Leitungssystemen zur Abwasserbehandlung

Nr. 22 Flächen für Umwandlungsanlagen für Umwandlungsanlagen

Nr. 23 Gelände, in denen Bestände, die für die Landwirtschaft

Nr. 24 Die von der Nutzung freizuhaltenden Flächen für die Nutzung, die Flächen für die

Nr. 25 Flächen für einzelne Flächen oder für

Nr. 26 Flächen für Aufschüttungen, Abgrabungen und Stützmauern

Abstand 2
Höhepunkte der baulichen Anlagen

Abstand 3
Höhepunkte der baulichen Anlagen

Abstand 4
Höhepunkte der baulichen Anlagen

Abstand 5
Höhepunkte der baulichen Anlagen

Abstand 6
Höhepunkte der baulichen Anlagen

Abstand 7
Höhepunkte der baulichen Anlagen

Abstand 8
Höhepunkte der baulichen Anlagen

Abstand 9
Höhepunkte der baulichen Anlagen

Abstand 10
Höhepunkte der baulichen Anlagen

Abstand 11
Höhepunkte der baulichen Anlagen

Abstand 12
Höhepunkte der baulichen Anlagen

Abstand 13
Höhepunkte der baulichen Anlagen

Abstand 14
Höhepunkte der baulichen Anlagen

Abstand 15
Höhepunkte der baulichen Anlagen

Abstand 16
Höhepunkte der baulichen Anlagen

Abstand 17
Höhepunkte der baulichen Anlagen

Abstand 18
Höhepunkte der baulichen Anlagen

Abstand 19
Höhepunkte der baulichen Anlagen

PLANZEICHEN
gemäß Anlage zur Bebauungsplanung 1988

1 Art der baulichen Nutzung
Z Zahl der Vollgeschosse
B als Höchstgrenze
ausgehend

2 Maß der baulichen Nutzung
Z Zahl der Vollgeschosse
B als Höchstgrenze
ausgehend

3 Bauweise
überbauter Grundstücksfläche
nicht überbauter Grundstücksfläche
bestehende Gebäude
Baugrenze

4 Verkehrsflächen
öffentliche Verkehrsfläche
öffentliche Verkehrsfläche
öffentliche Verkehrsfläche

5 Flächen und Leitungen für die Ver- und Entsorgung
überirdisch
unterirdisch
Fläche für Versorgungsanlagen
Zweckbestimmung
Einzelobjekt (Trottoir)

6 Grünflächen
öffentliche Grünfläche
private Grünfläche
Sportplatz

7 Planung, Nutzungsregelungen und Maßnahmen zum Schutz, zur Pflege und zur Entwicklung der Landschaft
Bauweise
Bauweise
Bauweise

8 Sonstige Planzeichen
Gefahrenbereich
Erdbebengebiet
Festsetzung
bestehende Grundstücksgröße
geplante Grundstücksgröße
Bauweise
Stützmauer

9 Sonstige Planzeichen
Gefahrenbereich
Erdbebengebiet
Festsetzung
bestehende Grundstücksgröße
geplante Grundstücksgröße
Bauweise
Stützmauer

10 Sonstige Planzeichen
Gefahrenbereich
Erdbebengebiet
Festsetzung
bestehende Grundstücksgröße
geplante Grundstücksgröße
Bauweise
Stützmauer

11 Sonstige Planzeichen
Gefahrenbereich
Erdbebengebiet
Festsetzung
bestehende Grundstücksgröße
geplante Grundstücksgröße
Bauweise
Stützmauer

12 Sonstige Planzeichen
Gefahrenbereich
Erdbebengebiet
Festsetzung
bestehende Grundstücksgröße
geplante Grundstücksgröße
Bauweise
Stützmauer

13 Sonstige Planzeichen
Gefahrenbereich
Erdbebengebiet
Festsetzung
bestehende Grundstücksgröße
geplante Grundstücksgröße
Bauweise
Stützmauer

14 Sonstige Planzeichen
Gefahrenbereich
Erdbebengebiet
Festsetzung
bestehende Grundstücksgröße
geplante Grundstücksgröße
Bauweise
Stützmauer

15 Sonstige Planzeichen
Gefahrenbereich
Erdbebengebiet
Festsetzung
bestehende Grundstücksgröße
geplante Grundstücksgröße
Bauweise
Stützmauer

16 Sonstige Planzeichen
Gefahrenbereich
Erdbebengebiet
Festsetzung
bestehende Grundstücksgröße
geplante Grundstücksgröße
Bauweise
Stützmauer

17 Sonstige Planzeichen
Gefahrenbereich
Erdbebengebiet
Festsetzung
bestehende Grundstücksgröße
geplante Grundstücksgröße
Bauweise
Stützmauer

18 Sonstige Planzeichen
Gefahrenbereich
Erdbebengebiet
Festsetzung
bestehende Grundstücksgröße
geplante Grundstücksgröße
Bauweise
Stützmauer

19 Sonstige Planzeichen
Gefahrenbereich
Erdbebengebiet
Festsetzung
bestehende Grundstücksgröße
geplante Grundstücksgröße
Bauweise
Stützmauer

20 Sonstige Planzeichen
Gefahrenbereich
Erdbebengebiet
Festsetzung
bestehende Grundstücksgröße
geplante Grundstücksgröße
Bauweise
Stützmauer

21 Sonstige Planzeichen
Gefahrenbereich
Erdbebengebiet
Festsetzung
bestehende Grundstücksgröße
geplante Grundstücksgröße
Bauweise
Stützmauer

22 Sonstige Planzeichen
Gefahrenbereich
Erdbebengebiet
Festsetzung
bestehende Grundstücksgröße
geplante Grundstücksgröße
Bauweise
Stützmauer

23 Sonstige Planzeichen
Gefahrenbereich
Erdbebengebiet
Festsetzung
bestehende Grundstücksgröße
geplante Grundstücksgröße
Bauweise
Stützmauer

24 Sonstige Planzeichen
Gefahrenbereich
Erdbebengebiet
Festsetzung
bestehende Grundstücksgröße
geplante Grundstücksgröße
Bauweise
Stützmauer

25 Sonstige Planzeichen
Gefahrenbereich
Erdbebengebiet
Festsetzung
bestehende Grundstücksgröße
geplante Grundstücksgröße
Bauweise
Stützmauer

DER LANDRAT DES KREISES ST WENDEL KREISBAUAMT - PLANUNG					
Betr: BEBAUUNGSPLAN „AM HAHNRECH“ M 1 : 500					
GEMEINDE MARPINGEN ORTSTEIL ALSWELLER					
ÄNDERUNGEN					
Nr./Dat.	Bezeichnet	gezeichnet	gezeichnet	gezeichnet	gezeichnet
1/28.08.92					
2/29.11.92					
3/3.12.92					
4/3.12.92					
5/3.12.92					

Nr./Mittlungs- bestand	Bezeichnung des Bestandes	Datum des Bestandes	Bezeichnung des Bestandes	Datum des Bestandes	Bezeichnung des Bestandes	Datum des Bestandes
18.1.1979		6.7.1979	2.8.82 - 2.8.82	15.10.82	8.2.83	18.2.83