REGELSCHNITT A–B

M – 1 : 200

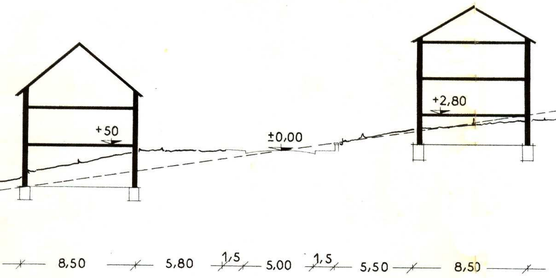

REGELSCHNITT C–D

M – 1 : 200

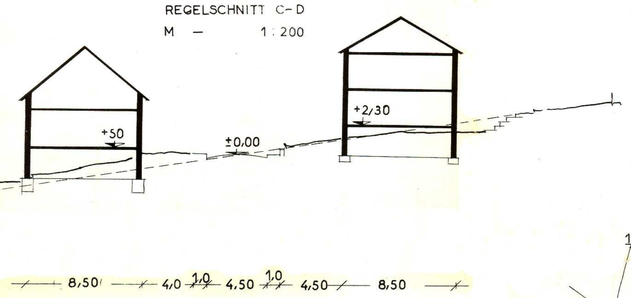

BEMERKUNG :

HÖHENANSCHLUSSPUNKT WAR DER HÖHENBOLZEN AM SCHULHAUS MIT DER HÖHE 312,320 N.N.

DIE HÖHENAUFNAHME WURDE AUF GRUND EINER ÖRTLICHEN AUFNAHME UND EINER VERGRÖSSERUNG DER KATASTERKARTE ANGEFERTIGT.

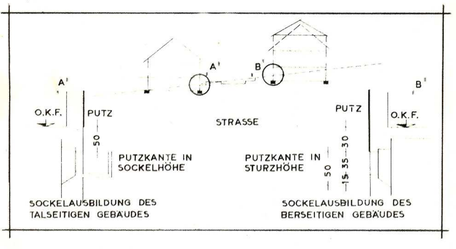

FOLGENDE PARZELLEN BETROFFEN.

144 ; 144/145 ; 145/145 ; 146 ; 147 ; 1146/148 ; 1147/148 ; 149 ; 150 ; 1063/151 ; 1062/151 ; 958/152 ; 950/152 ; 1250/180 ; 1058/179 ; 1084/178 ; 177 ; 1121/176 ; 1120/176 ; 917/175 ; 916/175 ; 841/174 ; 840/174 ; 173 ; 172 ; 171 ; 170/1 ; 1122/196 ; 1123/196 ; 196/2 ; 1124/196 ;

SICHTVERMERK

DER FLUCHTLINIENPLAN WURDE IM BENEHMEN MIT DER BAUGENEHMIGUNGSBEHÖRDE AUFGESTELLT.

BESTEHENDE GEBÄUDE

GEPLANTE GEBÄUDE (30)

BESTEHENDE STRASSEN

GEPLANTE STRASSEN

VORDERE BAUFLUCHT

SEITLICHE UND RÜCKWÄRTIGE BAUFLUCHT

BESTEHENDE GRUNDSTÜCKSGRENZEN

GEPLANTE GRUNDSTÜCKSGRENZEN

ENTWÄSSERUNGSRICHTUNG

OW1 BEBAUUNG UND GESCHOSSANZAHL

ALSWEILER

Auf Birken

TEILBEBAUUNGSPLAN FÜR DIE GEMEINDE ALSWEILER „AN DER STRASSE N. THOLEY"

FLUR 8 M–1:500

FLUCHTLINIENPLAN

DER LANDRAT

KREISBAUAMT PLANUNGSSTELLE

SAARLAND
Der Minister
für Öffentliche Arbeiten
und Wiederaufbau
– Landesplanung –
Gesehen und zugestimmt: 763/59-Wp
Saarbrücken, den 17.8.59
i. A. Ferberin

i. A.
(Petri)
Dipl.-Ing.

AUFGESTELLT ST. WENDEL DEN 19. JUNI 1959