

Gemarkung Urexweiler  
Flur 11  
M 1:500



### BEBAUUNGSPLAN (SATZUNG)

1. Änderung des Bebauungsplanes "Zur Änderung des Bebauungsplanes Verlängerung der Friedhofstraße", Gemeinde Marpingen, Ortsteil Urexweiler

Die Aufstellung dieses Bebauungsplanes im Sinne des § 30 Abs. 1 BauGB in der Fassung der Bekanntmachung vom 08.12.1986 (BGBI. I S. 2253) wurde vom Gemeinderat Marpingen am 21.02.1990 beschlossen.

Die Änderung erfolgte nach § 2 Abs. 4 BauGB.

Folgende Änderungen wurden gemäß § 9 BauGB durchgeführt:  
Die Straße "Auf dem Triess" (Straße A) und die Friedhofstraße ab der Einmündung wird als Verkehrsfläche besonderer Zweckbestimmung festgesetzt. Der Ausbau erfolgt als Mischfläche, bis zur Einmündung bleibt die Friedhofstraße als Verkehrsfläche mit Fahrbahn und Bürgersteigen bestehen.

Die übrigen Festsetzungen des Bebauungsplanes bleiben unverändert bestehen.

Die Beteiligung der Bürger gemäß § 3 Abs. 1 BauGB erfolgte durch öffentliche Darstellung vom 11.01. bis 25.01.1988.

Die von der Änderung betroffenen Träger öffentlicher Belange wurden gemäß § 4 Abs. 2 gleichzeitig mit der Offenlegung an der Aufstellung beteiligt.

Die Offenlegung gemäß § 3 Abs. 2 erfolgte in der Zeit vom 14.05.1990 bis 15.06.1990. Sie wurde am 04.05.1990 öffentlich bekanntgemacht.

Der Gemeinderat hat den Bebauungsplan am 21.02.1990 als Satzungsbeschluss.

Marpingen, den \_\_\_\_\_

Dieser Plan wurde mit Schreiben vom \_\_\_\_\_ Az.: \_\_\_\_\_

gemäß § 11 Abs. 1 2. Halbsatz BauGB angezeigt.

Eine Verletzung von Rechtsschriften wird nicht geltend gemacht (§ 11 Abs. 3 Satz 1 BauGB).

Saarbrücken, den \_\_\_\_\_ Der Minister für Umwelt I. A.

Az.: \_\_\_\_\_

An \_\_\_\_\_ wurde ortsüblich bekanntgemacht, daß das Anzeigeverfahren durchgeführt wurde. In der Bekanntmachung wurde angegeben, bei welcher Stelle der Plan während der Dienststunden eingesehen werden kann. Mit dieser Bekanntmachung wurde der Bebauungsplan rechtsverbindlich.

Marpingen, den \_\_\_\_\_

Planzeichen

Verkehrsflächen besonderer Zweckbestimmung

Verordnungsbegrenzungslinie

Versorgungsleitungen mit Schutzstreifen

Aufgestellt: \_\_\_\_\_ gemäß § 2 BauGB als

Satzung beschlossen.

Marpingen, den \_\_\_\_\_

Bürgermeister

\_\_\_\_\_

\_\_\_\_\_

\_\_\_\_\_

\_\_\_\_\_

\_\_\_\_\_

\_\_\_\_\_

\_\_\_\_\_

\_\_\_\_\_

\_\_\_\_\_

\_\_\_\_\_

\_\_\_\_\_

\_\_\_\_\_

### BEBAUUNGSPLAN (SATZUNG) ZUR ÄNDERUNG DES BEBAUUNGSPLANES "Verlängerung der Friedhofstraße" Gemeinde Marpingen Ortsteil Urexweiler

Die Aufstellung des Bebauungsplanes im Sinne des § 30 Bundesbaugesetz (BauGB) vom 21. Juni 1960 (BGBI. I S. 94) in der Fassung vom 6. Juli 1979 (BGBI. I S. 949) gemäß § 2 Abs. 1 dieses Gesetzes, wurde in der Sitzung des Gemeinderates am 13.01.1979 beschlossen.

Die Ausarbeitung des Bebauungsplanes erfolgte im Auftrag der Gemeinde Marpingen durch den Landrat des Kreises St. Wendel - Kreisbauamt - Abt. Planung.

Festsetzungen gemäß § 9 Absatz 1 und 7 des Bundesbaugesetzes

1. Geltungsbereich des Bebauungsplanes

2. Art der baulichen Nutzung

2.1 Baugebiet

Es gilt die BauVO vom 15.9.1977 (BGBI. I S. 1757)

2.1.1 zulässige Anlagen

2.1.2 ausnahmsweise zulässige Anlagen

2.2 Baugebiet

Es gilt die BauVO vom 15.9.1977 (BGBI. I S. 1757)

2.2.1 zulässige Anlagen

2.2.2 ausnahmsweise zulässige Anlagen

3. Maß der baulichen Nutzung

3.1 Zahl der Vollgeschosse

3.2 Grundflächenzahl

3.3 Geschossflächenzahl

3.4 Baumassenzahl

3.5 Grundflächen der baulichen Anlagen

4. Bauweise

5. überbaubare Grundstücksfläche

6. nicht überbaubare Grundstücksfläche

7. Stellung der baulichen Anlagen

8. Mindestgröße der Baugrundstücke

9. Mindestbreite der Baugrundstücke

10. Mindesttiefe der Baugrundstücke

11. Flächen für Nebenanlagen, die aufgrund anderer Vorschriften für die Nutzung von Grundstücken erforderlich sind

11.1 Spiel-, Freizeit- und Erholungsflächen

11.2 Flächen für Stellplätze und Einfahrten

11.3 Flächen für Garagen

12. Höhenlage der baulichen Anlagen (Maß von 0,1 m über dem Gelände)

13. Flur für den Gemeindefriedhof

14. überliegend für die Bebauung mit Familienheimen vorgesehenen Flächen

15. Flächen auf denen ganz oder teilweise nur Wohngebäude, die mit Mittel des sozialen Wohnungsbaus gefördert werden können, errichtet werden dürfen

16. Flächen auf denen ganz oder teilweise nur Wohngebäude errichtet werden dürfen, die für Personengruppen mit besonderen Wohnbedürfnissen sind

17. den besonderen Nutzungszweck von Flächen, die durch besondere städtebauliche Gründe erforderlich wird

18. Flächen, die von der Bebauung freizuhalten sind und ihre Nutzung

19. Verkehrsflächen sowie Verkehrsflächen besonderer Zweckbestimmung, wie Fußgängerwege, Flächen für das Parkieren von Fahrzeugen sowie den Anschluss anderer Flächen an die Verkehrsflächen

20. Höhenlage der anbaubaren Verkehrsflächen sowie der Anschluss der Grundstücke an die Verkehrsflächen

21. Versorgungsflächen

22. Führung von Versorgungsanlagen und -leitungen

23. Flächen für die Verwertung oder Beseitigung von Abfällen und festen Abfallstoffen sowie für Abgänger

24. öffentliche und private Grünflächen wie Parkanlagen, Dauerkleingärten, Sport-, Spiel-, Zeit-, Bäderplätze und Friedhöfe

25. Wasserflächen sowie die Flächen für die Wasserentnahme, für Hochwasserschutzanlagen und für die Regelung des Wasserabflusses, soweit diese Festsetzungen nicht nach anderen Vorschriften getroffen werden können

26. Flächen für Aufschüttungen, Abgrabungen und für die Gewinnung von Steinen, Erden und anderen Bodenschätzen

27. Flächen für die Landwirtschaft und für die Forstwirtschaft

28. Flächen für die Errichtung von Anlagen für die Klimatisierung, wie Ausstellungen- und Zuchtanlagen, Zoonen, Krippen und dergleichen

29. Maßnahmen zum Schutz vor Pflege- und Entwicklung der Landschaft sowie solche Festsetzungen, die nach anderen Vorschriften getroffen werden können

30. Maßnahmen für die Erhaltung und Entwicklung der Landschaft sowie solche Festsetzungen, die nach anderen Vorschriften getroffen werden können

31. Flächen für die Errichtung von Anlagen für die Klimatisierung, wie Ausstellungen- und Zuchtanlagen, Zoonen, Krippen und dergleichen

32. Maßnahmen zum Schutz vor Pflege- und Entwicklung der Landschaft sowie solche Festsetzungen, die nach anderen Vorschriften getroffen werden können

33. Flächen für die Errichtung von Anlagen für die Klimatisierung, wie Ausstellungen- und Zuchtanlagen, Zoonen, Krippen und dergleichen

34. Maßnahmen zum Schutz vor Pflege- und Entwicklung der Landschaft sowie solche Festsetzungen, die nach anderen Vorschriften getroffen werden können

35. Flächen für die Errichtung von Anlagen für die Klimatisierung, wie Ausstellungen- und Zuchtanlagen, Zoonen, Krippen und dergleichen

36. Maßnahmen zum Schutz vor Pflege- und Entwicklung der Landschaft sowie solche Festsetzungen, die nach anderen Vorschriften getroffen werden können

37. Flächen für die Errichtung von Anlagen für die Klimatisierung, wie Ausstellungen- und Zuchtanlagen, Zoonen, Krippen und dergleichen

38. Maßnahmen zum Schutz vor Pflege- und Entwicklung der Landschaft sowie solche Festsetzungen, die nach anderen Vorschriften getroffen werden können

39. Flächen für die Errichtung von Anlagen für die Klimatisierung, wie Ausstellungen- und Zuchtanlagen, Zoonen, Krippen und dergleichen

40. Maßnahmen zum Schutz vor Pflege- und Entwicklung der Landschaft sowie solche Festsetzungen, die nach anderen Vorschriften getroffen werden können

41. Flächen für die Errichtung von Anlagen für die Klimatisierung, wie Ausstellungen- und Zuchtanlagen, Zoonen, Krippen und dergleichen

42. Maßnahmen zum Schutz vor Pflege- und Entwicklung der Landschaft sowie solche Festsetzungen, die nach anderen Vorschriften getroffen werden können

43. Flächen für die Errichtung von Anlagen für die Klimatisierung, wie Ausstellungen- und Zuchtanlagen, Zoonen, Krippen und dergleichen

44. Maßnahmen zum Schutz vor Pflege- und Entwicklung der Landschaft sowie solche Festsetzungen, die nach anderen Vorschriften getroffen werden können

45. Flächen für die Errichtung von Anlagen für die Klimatisierung, wie Ausstellungen- und Zuchtanlagen, Zoonen, Krippen und dergleichen

46. Maßnahmen zum Schutz vor Pflege- und Entwicklung der Landschaft sowie solche Festsetzungen, die nach anderen Vorschriften getroffen werden können

47. Flächen für die Errichtung von Anlagen für die Klimatisierung, wie Ausstellungen- und Zuchtanlagen, Zoonen, Krippen und dergleichen

48. Maßnahmen zum Schutz vor Pflege- und Entwicklung der Landschaft sowie solche Festsetzungen, die nach anderen Vorschriften getroffen werden können

49. Flächen für die Errichtung von Anlagen für die Klimatisierung, wie Ausstellungen- und Zuchtanlagen, Zoonen, Krippen und dergleichen

50. Maßnahmen zum Schutz vor Pflege- und Entwicklung der Landschaft sowie solche Festsetzungen, die nach anderen Vorschriften getroffen werden können

51. Flächen für die Errichtung von Anlagen für die Klimatisierung, wie Ausstellungen- und Zuchtanlagen, Zoonen, Krippen und dergleichen

52. Maßnahmen zum Schutz vor Pflege- und Entwicklung der Landschaft sowie solche Festsetzungen, die nach anderen Vorschriften getroffen werden können

53. Flächen für die Errichtung von Anlagen für die Klimatisierung, wie Ausstellungen- und Zuchtanlagen, Zoonen, Krippen und dergleichen

54. Maßnahmen zum Schutz vor Pflege- und Entwicklung der Landschaft sowie solche Festsetzungen, die nach anderen Vorschriften getroffen werden können

55. Flächen für die Errichtung von Anlagen für die Klimatisierung, wie Ausstellungen- und Zuchtanlagen, Zoonen, Krippen und dergleichen

56. Maßnahmen zum Schutz vor Pflege- und Entwicklung der Landschaft sowie solche Festsetzungen, die nach anderen Vorschriften getroffen werden können

57. Flächen für die Errichtung von Anlagen für die Klimatisierung, wie Ausstellungen- und Zuchtanlagen, Zoonen, Krippen und dergleichen

58. Maßnahmen zum Schutz vor Pflege- und Entwicklung der Landschaft sowie solche Festsetzungen, die nach anderen Vorschriften getroffen werden können

59. Flächen für die Errichtung von Anlagen für die Klimatisierung, wie Ausstellungen- und Zuchtanlagen, Zoonen, Krippen und dergleichen

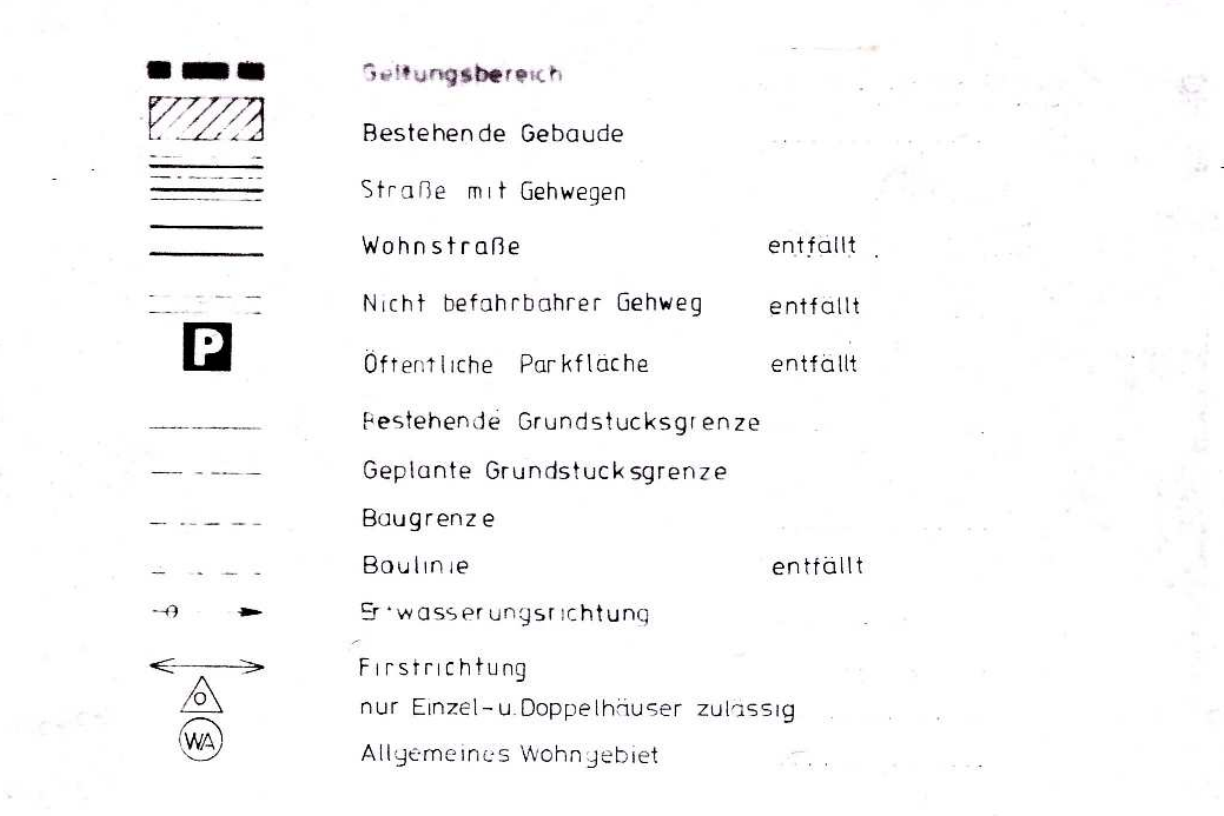
60. Maßnahmen zum Schutz vor Pflege- und Entwicklung der Landschaft sowie solche Festsetzungen, die nach anderen Vorschriften getroffen werden können

61. Flächen für die Errichtung von Anlagen für die Klimatisierung, wie Ausstellungen- und Zuchtanlagen, Zoonen, Krippen und dergleichen

62. Maßnahmen zum Schutz vor Pflege- und Entwicklung der Landschaft sowie solche Festsetzungen, die nach anderen Vorschriften getroffen werden können

63. Flächen für die Errichtung von Anlagen für die Klimatisierung, wie Ausstellungen- und Zuchtanlagen, Zoonen, Krippen und dergleichen

### PLAN ZEICHEN



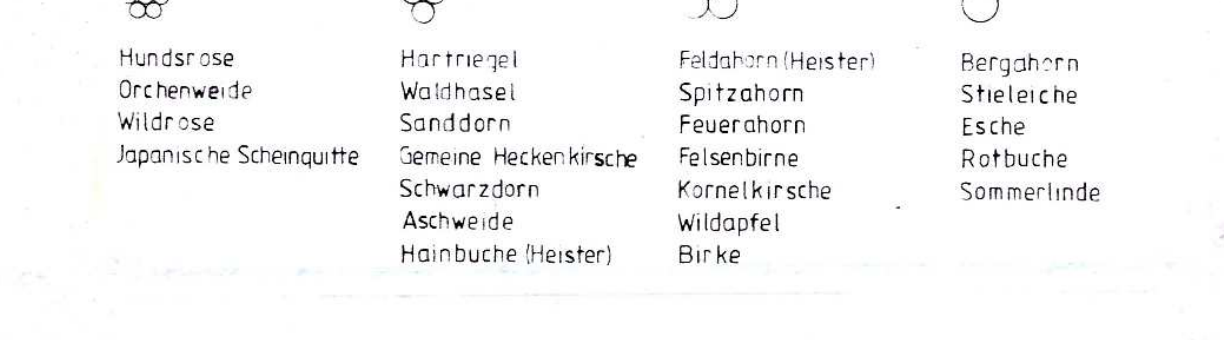
### PLANZEICHEN FÜR BEGRÜNUNG



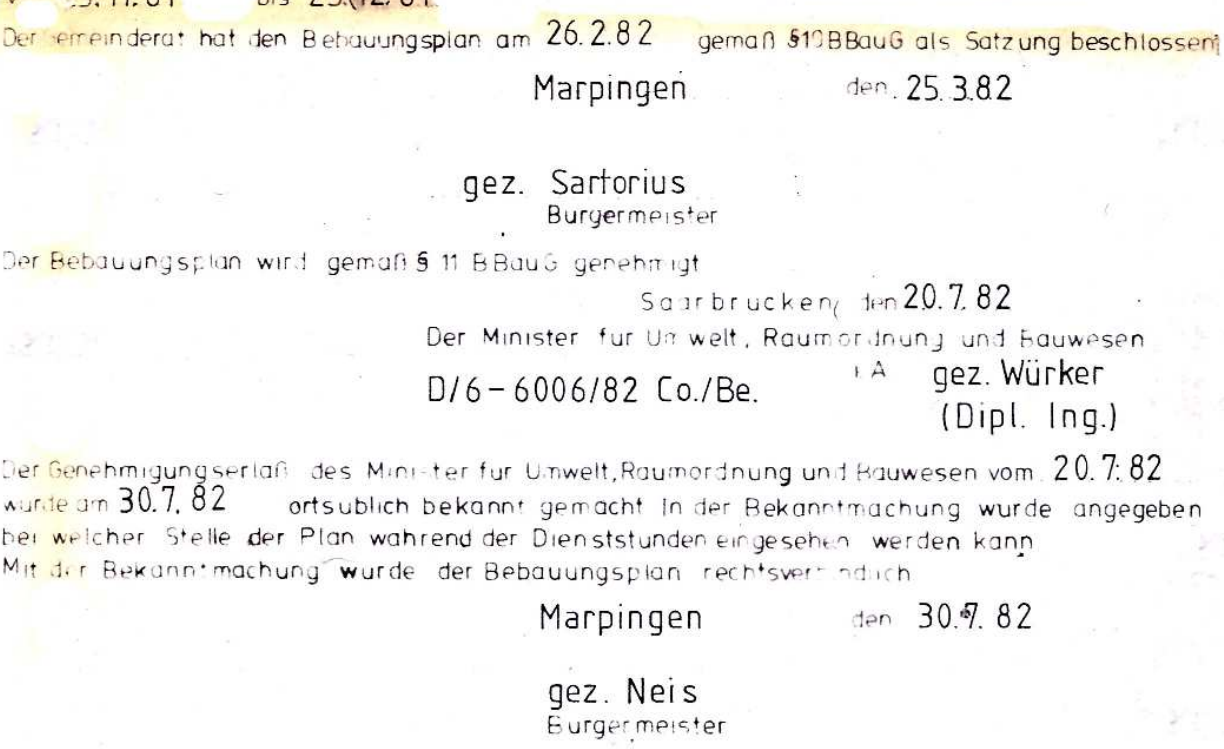
### ART DER BEPFLANZUNGEN



### GEHÖLZLISTE



### PLAN ZEICHEN



### DER LANDRAT DES KREISES ST. WENDEL

BETR. BEBAUUNGSPLAN "VERLÄNGERUNG DER FRIEDHOFSTRASSE"					
GEMEINDE MARPINGEN - UREXWEILER			ÄNDERUNGEN		
BEARB.	GEZ.	ABTL.	AMTSLEITER	BEARB.	AMTSLEITER
16.10.81	16.10.1981	16.10.81	16.10.81	02.05.1990	02.05.1990
				G. Blymehl	

### BEBAUUNGSPLAN (SATZUNG) Erweiterung des Bebauungsplanes zur Änderung des Bebauungsplanes "Verlängerung der Friedhofstraße" im Ortsteil Urexweiler, Gemeinde Marpingen

Die Aufstellung des Bebauungsplanes im Sinne des § 30 Bundesbaugesetz (BauGB) in der Fassung der Bekanntmachung vom 08.12.1986 (BGBI. I S. 2258) wurde in der Sitzung des Gemeinderates vom 06.02.1987 beschlossen.

Die Ausarbeitung des Bebauungsplanes erfolgte im Auftrag der Gemeinde Marpingen durch den Landrat des Kreises St. Wendel - Kreisbauamt - Amt für Planungswesen.

Inhalt des Bebauungsplanes

1. Zeichnerische Darstellung

2. Textliche Festsetzungen

3. Begründung zum Bebauungsplan (§ 9 Abs. 8 BauGB)

Bestandteil bzw. beigelegt sind:

1. Zeichnerische Darstellung

2. Textliche Festsetzungen

3. Begründung zum Bebauungsplan (§ 9 Abs. 8 BauGB)

§ 9 Abs. 1 BauGB

Nr. 1.1 Art der baulichen Nutzung

Nr. 1.2 Maß der baulichen Nutzung

Nr. 2 Bauweise

Nr. 4 Flächen für Nebenanlagen und Garagen

Nr. 11 Verkehrsflächen sowie Verkehrsflächen besonderer Zweckbestimmung

Nr. 25a Flächen zum Anpflanzen von Bäumen und Strüchern

Nr. 25b Flächen mit Bindungen für Bepflanzungen und für die Erhaltung von Bäumen und Strüchern

Nr. 26 Flächen für Aufschüttungen und Abgrabungen sowie für die Herstellung des Straßenkörpers erforderlich sind.

§ 9 Abs. 2 BauGB

Höhenlage der Gebäude

§ 9 Abs. 7 BauGB

Geltungsbereich des Bebauungsplanes

Die Beteiligung der Bürger gemäß § 3 Abs. 1 BauGB erfolgte durch Offenlegung in der Zeit vom 11.01.1988 bis 20.01.1988

Die Beteiligung der Träger öffentlicher Belange gemäß § 4 Abs. 1 BauGB erfolgte mit Schreiben vom 05.05.1988

Der Bebauungsplan hat gemäß § 3 (2) BauGB in der Zeit von 05.05.1988 bis 05.05.1988 öffentlich ausgelegt

Die Bekanntmachung der Offenlegung erfolgte im Mittelteilungsblatt am 28.09.1988

Der Gemeinderat hat den Bebauungsplan am 24.09.1988 gemäß § 10 BauGB als Satzungsbeschluss

Marpingen, den 05.09.1988

gez. Leub Bürgermeister

Dieser Plan wurde mit Schreiben vom 04.06.1990, Az.: K.61.506/M.182.01, gemäß § 11 Abs. 1 2. Halbsatz BauGB angezeigt.

Eine Verletzung von Rechtsschriften wird nicht geltend gemacht (§ 11 Abs. 3 Satz 1 BauGB).

Saarbrücken, den 05.06.1990

Az.: K.61.506/01.06/90

Der Minister für Umwelt I. A.

gez. Wörker

An 05.01.1991 wurde ortsüblich bekanntgemacht, daß das Anzeigeverfahren durchgeführt wurde. In der Bekanntmachung wurde angegeben, bei welcher Stelle der Plan während der Dienststunden eingesehen werden kann. Mit dieser Bekanntmachung wurde der Bebauungsplan rechtsverbindlich.

Marpingen, den 05.01.1991

gez. Leub Bürgermeister

PLAN ZEICHEN

gemäß Anlage zur Planzeichenverordnung 1981

1. Art der baulichen Nutzung

2. Maß der baulichen Nutzung

3. Bauweise

4. Verkehrsflächen

5. Planungen, Nutzungsregelungen und Maßnahmen zum Schutz, zur Pflege und Entwicklung der Landschaft

6. Sonstige Planzeichen

Geltungsbereich des Bebauungsplanes

Geltungsbereich der Erweiterung des Bebauungsplanes

bestehende Grundstücksgrößen

Entwässerungsrichtung

Straßenverkehrsflächen besonderer Zweckbestimmung

Feldwirtschaftsweg

Straßenbegrenzungsline

Bäume erhalten

Anpflanzen von Bäumen

Anpflanzen von Strüchern

Grünflächen öffentlich

Grünflächen privat

Sonstige Planzeichen

Geltungsbereich des Bebauungsplanes

Geltungsbereich der Erweiterung des Bebauungsplanes

bestehende Grundstücksgrößen

Entwässerungsrichtung

Straßenverkehrsflächen besonderer Zweckbestimmung

Feldwirtschaftsweg

Straßenbegrenzungsline

Bäume erhalten

Anpflanzen von Bäumen

Anpflanzen von Strüchern

Grünflächen öffentlich

Grünflächen privat

Sonstige Planzeichen

Geltungsbereich des Bebauungsplanes

Geltungsbereich der Erweiterung des Bebauungsplanes

bestehende Grundstücksgrößen

Entwässerungsrichtung

Straßenverkehrsflächen besonderer Zweckbestimmung

Feldwirtschaftsweg

Straßenbegrenzungsline

Bäume erhalten

Anpflanzen von Bäumen

Anpflanzen von Strüchern