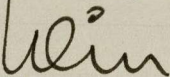


Die Satzung wird gemäß § 10 Abs. 2 i.V.m.
§ 34 Abs. 5 Satz 2 BauGB genehmigt
Saarbrücken, den 19. Juni 2001

Az.: C/1-5592/01 Hs/La

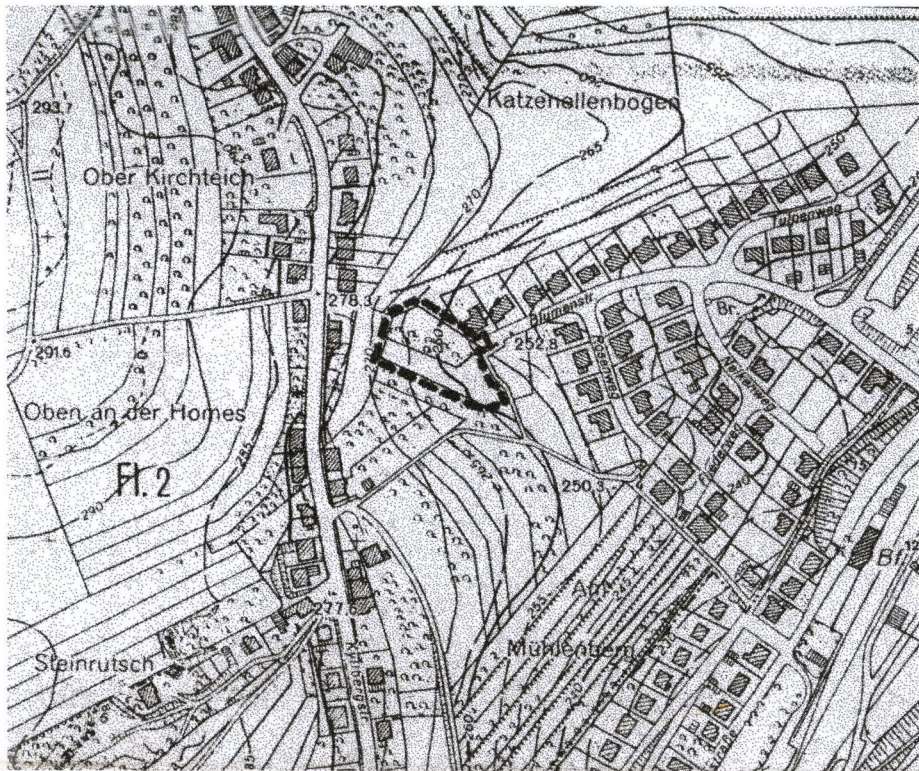
Ministerium für Umwelt

Im Auftrag



Heiss

SAARLAND
Ministerium für Umwelt
Postfach 10 24 61
66024 Saarbrücken



Übersichtsplan M 1:5000

LAGEPLAN

zur Abrundungssatzung gemäß § 34 Abs. 4 Nr. 3 BauGB
für die Einbeziehung zweier Baugrundstücke am Ende der Blumenstraße in
Püttlingen, Stadtteil Köllerbach

Maßstab 1 : 500


PLANZEICHENERLÄUTERUNGEN gem. Anlage zur PlanZVO vom 18.12.90



Grenze des räumlichen Geltungsbereiches

WR

Reines Wohngebiet



Öffentliche Verkehrsflächen - geplant



Öffentliche Verkehrsflächen – vorhanden

EINZELFESTSETZUNGEN gem. § 9 Abs. 1 und 4 BauGB



Baugrenze

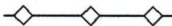
II

Geschosszahl (bis zwei Geschosse)
höchst zulässige Zahl der Wohnungen:
pro Baugrundstück 2 Wohnungen

Garagen sind nur innerhalb der überbaubaren
Fläche zulässig



Offene Bauweise (Einzelhaus)



Gashauptleitung DN 150

Höhenlage der Gebäude:
Firsthöhe max. 11 m jeweils über dem tiefsten Punkt
des natürlichen Geländes an der Gebäudekante

Püttlingen, den 03.05.2001

Für die Stadt Püttlingen

Der Bürgermeister

Stadtbauamt




Rehlinger, Stadtratsrat