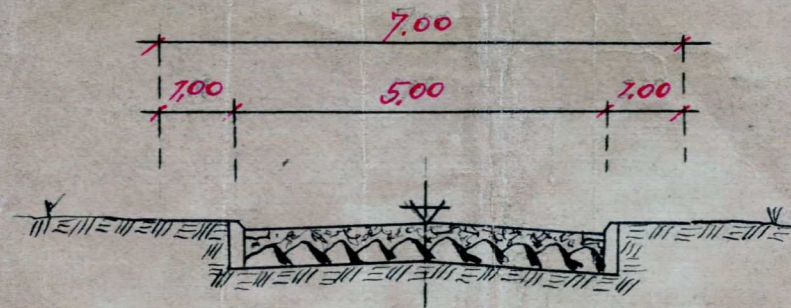


Flur 2

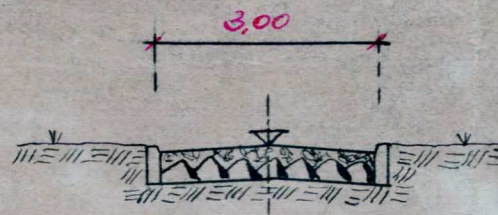
STRASSENPROFIL „A“

1:100



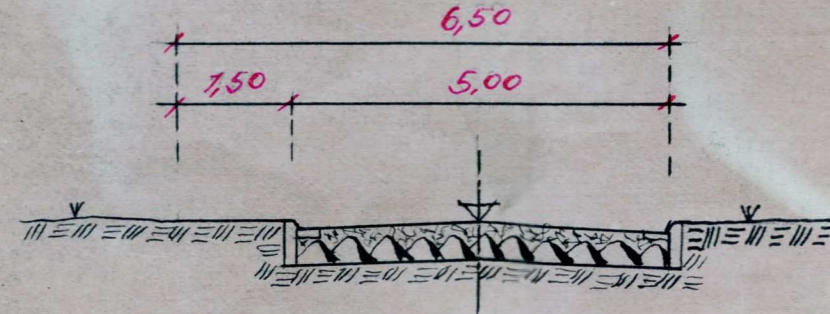
STRASSENPROFIL „C“

1:100



STRASSENPROFIL „B“

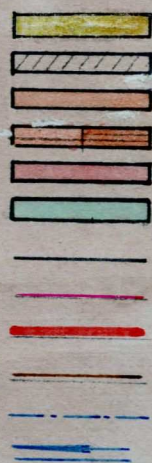
1:100



1126
228

1126
228

1016
228



SCHUTZSTREIFEN DER VSE
BESTEHENDE GEBÄUDE
BESTEHENDE STRASSEN
GEPLANTE GEBÄUDE
GEPLANTE STRASSEN
VORGARTEN
ALTE PARZELLENGRENZEN
NEUE PARZELLENGRENZEN
VORDERE BAUFLUCHT
HINTERE BAUFLUCHT
WASSERLEITUNG
KANAL

Aufbauplan:

Zustimmung des Gemeinderates
in Siersburg vom 6. Mai 1957,
Niederschrift Nr. 23.

Der Bürgermeister:

[Handwritten signature]

Fluchtlinienplan:

Lt. Beschluß des Gemeinderates
in Siersburg vom 6. Mai 1957
Offenlegung vom 30. 4. 1957 bis 28. 5. 1957
in Siersburg - Bauamt -
Formlich festgestellt am 5. 6. 1957

Der Bürgermeister:

[Handwritten signature]

DER LANDRAT DES KREISES SAARLOUIS
PLANUNGSSTELLE

AUFBAUPLAN MIT FLUCHTLINIEN
„AM EICHERTSWALD“

GEMEINDE: SIERSBURG AMTSBEZIRK SIERSBURG

Maßstab: 1: 500

Saarlouis, den 2. 2. 1957

Bearbeitet: MAAS
MÜLLER

i.A.

BLATT:

[Handwritten signature]
Diplom-Ingenieur