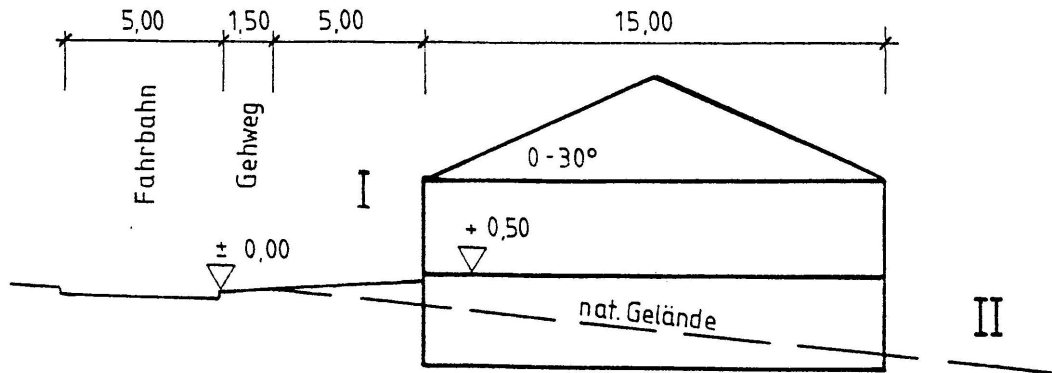


# SCHNITT A-A M 1:250




# LAGEPLAN

zur Ergänzungssatzung gemäß § 34 Abs. 4 Nr. 3 BauGB  
für die Einbeziehung einzelner Außenbereichsflächen in den im Zusammenhang  
bebauten Ortsteil Walpershofen am Ende der Straße „Am Lohberg“ in der Gemeinde  
Riegelsberg, Gemeindebezirk Walpershofen

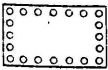
## PLANZEICHENERLÄUTERUNGEN gem. Anlage zur PlanzV 90 vom 18.12.1990



**Grenze des räumlichen Geltungsbereichs**



**Umgrenzung von Flächen für die Erhaltung von Bäumen,  
Sträuchern und sonstigen Bepflanzungen**



**Umgrenzung von Flächen zum Anpflanzen von Bäumen und  
Sträuchern**

In Erfüllung des § 8a BNatSchG sind hier pro 1 ar Grundstücksfläche mindestens vier  
Sträucher gemäß nachfolgender Gehölzliste anzupflanzen:

Feldahorn - *Acer campestre*

Gemeiner Flieder - *Syringa vulgaris*

Hainbuche - *Carpinus betulus*

Haselnuß - *Corylus avellana*

Roter Hartriegel - *Cornus sanguinea*

Kornelkirsche - *Cornus mas*

Sanddorn - *Hippophae rhamnoides*

Gemeiner Liguster - *Ligustrum vulgare*

Gemeiner Schneeball - *Viburnum opulus*

Sommerflieder - *Buddleia davidii*

Stechplame - *Ilex aquifolium*

Kirschlorbeer - *Prunus laurocerasus*



**Umgrenzung von Flächen für die Erhaltung von Bäumen**



**Spielfeld**

**WR**

**Reines Wohngebiet**

## EINZELFESTSETZUNGEN gem. § 9 Abs. 1 und 4 BauGB

--- · --- · Baugrenze

← → Hauptfahrrichtung



**nur Einzelhäuser zulässig**

II

**Zahl der Vollgeschosse**

(SG = Vollgeschoß und EG = Vollgeschoß)

0,4

**GRZ**

0,7

**GFZ**

0° - 30°


**Dachneigung**

Riegelsberg, den 17.06.1999

Für die Gemeinde Riegelsberg

Der Bürgermeister

(L. Ringle)



Gemeindebauamt

(Scherer, Dipl. Ing.)