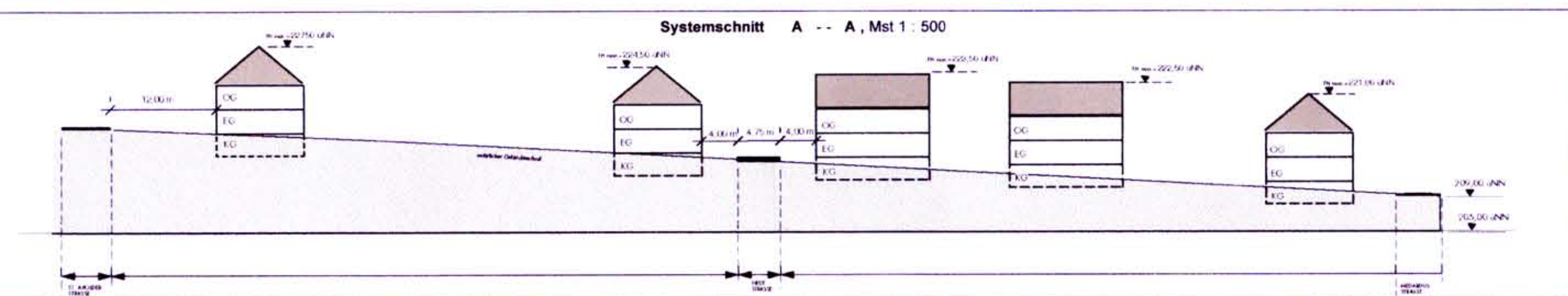
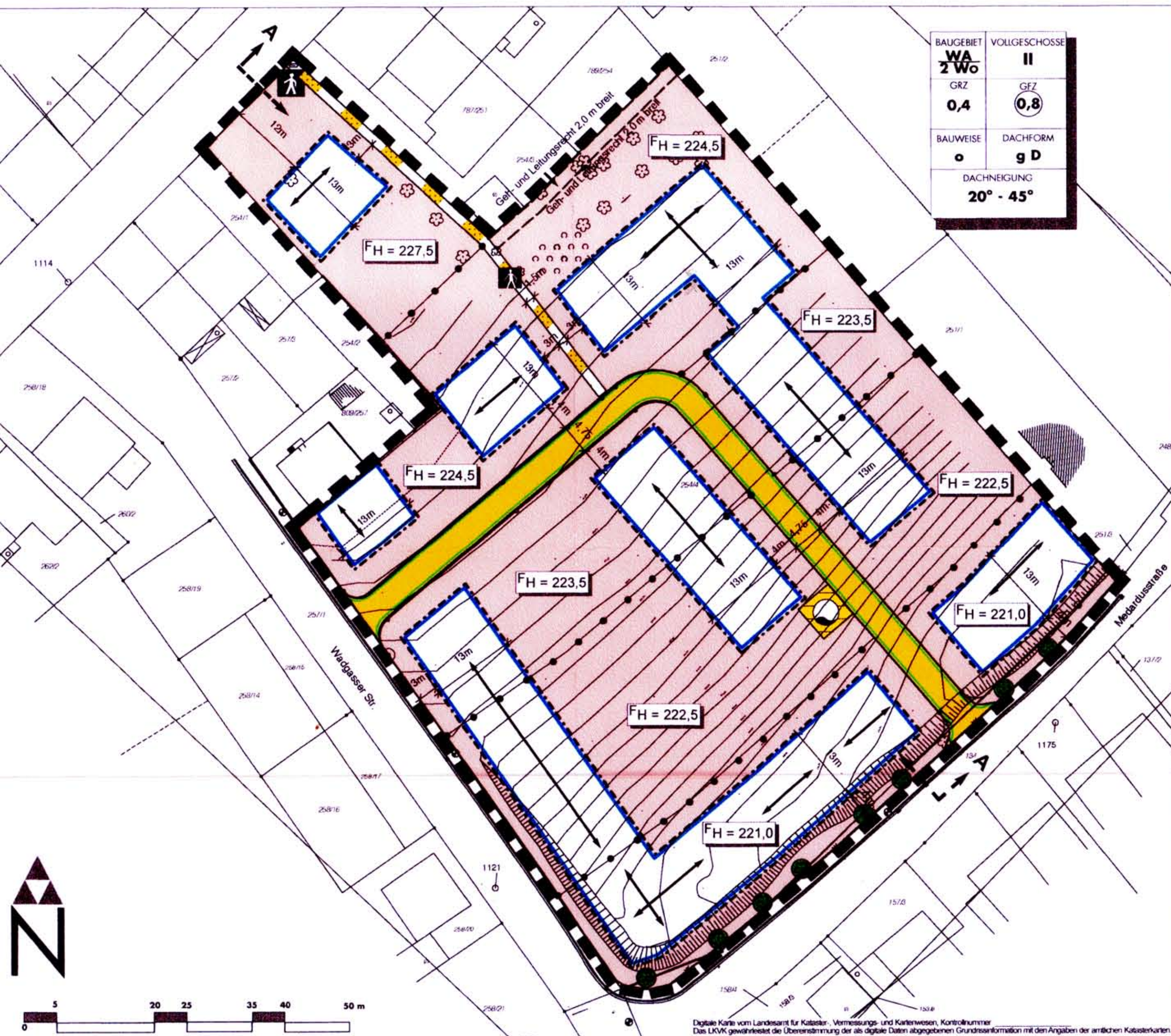




# KREISSTADT SAARLOUIS - NEUFORWEILER - BEBAUUNGSPLAN "MEDARDUSSTRASSE"

## TEIL A: PLANZEICHNUNG



## PLANZEICHENERLÄUTERUNG

(NACH BAUGB IN VERBINDUNG MIT BAUNVO UND PLANZV 1990)

<b>1. Art der baulichen Nutzung</b> (§ 9 Abs. 1 Nr. 1 und § 4 BauNVO)	Allgemeines Wohngebiet
<b>2. Maß der baulichen Nutzung</b> (§ 9 Abs. 1 Nr. 2 BauGB und § 16 - 19 BauNVO)	Beschränkung der Zahl der Wohnungen
FH 223,5 m ü NN II GFZ 0,8 GRZ 0,4	Höhe baulicher Anlagen, hier: maximale Firsthöhe über normal Null Zahl der Vollgeschosse Geschossflächenzahl als Höchstmaß Grundflächenzahl
<b>3. Bauweise, überbaubare Grundstücksfläche</b> (§ 9 Abs. 1 Nr. 2 BauGB und § 22, 23 BauNVO)	offene Bauweise Baugrenze
<b>4. Verkehrsflächen</b> (§ 9 Abs. 1 Nr. 11 BauGB)	Straßenverkehrsfläche Straßenbegrenzungslinie Verkehrsfläche besonderer Zweckbestimmung hier: Fußweg
<b>5. Versorgungsflächen</b> (§ 9 Abs. 1 Nr. 12 BauGB)	Druckerhöhungsanlage für die Trinkwasserversorgung
<b>6. Planungen, Nutzungsregelungen, Maßnahmen und Flächen für Maßnahmen zum Schutz, zur Pflege und zur Entwicklung von Natur und Landschaft</b> (§ 9 Abs. 1 Nr. 20, 25 und Abs. 6 BauGB)	zu erhaltende Einzelbäume
<b>7. Sonstige Planzeichen</b>	Geltungsbereich (§ 9 Abs. 7 BauGB) Geh- und Leitungsrecht (§ 9 Abs. 1 Nr. 21 BauGB) Abgrenzung des Maßes der baulichen Nutzung hier: unterschiedliche Höhe der baulichen Anlagen Stellung der baulichen Anlagen geneigte Dächer

## TEIL B: TEXTTEIL

### FESTSETZUNGEN (GEM. § 9 BAUGB UND BAUNVO)

<b>1. ART DER BAULICHEN NUTZUNG</b> GEM § 9 ABS. 1 NR. 1 BAUGB	Allgemeines Wohngebiet, gem. § 4 BauNVO, siehe Plan gem. § 4 Abs. 2 BauNVO • Wohngebäude • die der Versorgung des Gebietes dienenden Anlagen sowie nicht störende Handwerksbetriebe • Anlagen für kirchliche, kulturelle, soziale, gesundheitliche und sportliche Zwecke gem. § 4 Abs. 3 BauNVO • Betriebe des Beherbergungsgewerbes Als nicht zulässige Nutzungen werden: 1. gem. § 1 Abs. 5 BauNVO Schank- und Speisewirtschaften ausgeschlossen, 2. gem. § 1 Abs. 6 Nr. 1 BauNVO sonstige nicht störende Gewerbebetriebe, Anlagen für Verwaltungen, Gartenbaubetriebe und Tankstellen, die gem. § 4 Abs. 3 BauNVO ausnahmsweise zulässig sind, nicht Bestandteil des Bebauungsplanes.
<b>2. MASS DER BAULICHEN NUTZUNG</b> GEM § 9 ABS. 1 NR. 1 BAUGB	Gem. §§ 16, 17 und 19 Abs. 1 BauNVO, siehe Plan hier: 0,4 im gesamten Planungsgebiet Gem. § 19 Abs. 4 BauNVO ist eine Überschreitung der festgesetzten GRZ durch die Grundflächen von: • Garagen und Stellplätzen mit ihren Zufahrten • Nebenanlagen im Sinne des § 14 BauNVO baulichen Anlagen unterhalb der Geländeoberfläche, durch die das Baugrundstück lediglich unterbaut wird, um 50% (und somit bis zu einer maximalen Gesamtversiegelung von 0,6) zulässig Gem. §§ 16, 17 und 20 Abs. 2 BauNVO, siehe Plan hier: 0,8 im gesamten Planungsgebiet gem. § 20 Abs. 1 BauNVO, siehe Plan hier: zwei Vollgeschosse im gesamten Planungsgebiet gem. § 18 BauNVO, siehe Plan hier: max. Firsthöhe
<b>2.1 Grundflächenzahl</b>	
<b>2.2 Geschossflächenzahl</b>	
<b>2.2 Zahl der Vollgeschosse</b>	
<b>2.3 Höhe der baulichen Anlagen</b>	Die maximale zulässige Firsthöhe wird in Metern über NN wie folgt festgesetzt und durch einen entsprechenden Eintrag in der Planzeichnung definiert: - 221,0 m über NN - 222,5 m über NN - 223,5 m über NN - 224,5 m über NN - 227,5 m über NN Als Firsthöhe wird bei Satteldächern der äußere Schnittpunkt der beiden Dachschenkel bzw. bei Zeltdächern, Pultdächern oder anderen weniger üblichen Dachformen der höchste Punkt der Dachfläche definiert.

<b>3. BAUWEISE</b> GEM § 9 ABS. 1 NR. 2 BAUGB	gem. § 22 BauNVO siehe Plan. Im gesamten Planungsgebiet wird eine offene Bauweise gem. § 22 Abs. 2 BauNVO festgesetzt. Die Grenzabstände gem. Landesbauordnung Saarland (LBO) sind einzuhalten.
<b>4. ÜBERBAUBARE UND NICHT ÜBERBAUBARE GRUNDSTÜCKSFLÄCHEN</b> GEM § 9 ABS. 1 NR. 2 BAUGB	siehe Plan, hier: Baugrenzen gem. § 23 Abs. 3 BauNVO Ein Vortreten von untergeordneten Gebäudeteilen in geringfügigem Ausmaß (max. 0,5m) kann zugelassen werden.
<b>5. STELLUNG DER BAULICHEN ANLAGEN</b> GEM § 9 ABS. 1 NR. 2 BAUGB	siehe Plan, hier: Hauptfirstrichtung
<b>6. FLÄCHEN FÜR STELLPLÄTZE UND GARAGEN MIT IHREN EINFÄHRTEN</b> GEM § 9 ABS. 1 NR. 4 BAUGB	Gem. § 12 Abs. 6 BauNVO wird festgesetzt: Garagen und Carports sind nur innerhalb der überbaubaren Grundstücksflächen zulässig. Stellplätze sind innerhalb der Grundstücksflächen bis zu einer Tiefe von 17 m gemessen von der Straßenbegrenzungslinie auf den Baugrundstücken zulässig. Zusätzlich wird festgesetzt, dass bei den Zu- und Abfahrten der Garagen und der Carports in Garagen- bzw. Carportbreite ein mindestens 5,00 m tiefer Stauraum vom Garageneingang bis zur öffentlichen Verkehrsfläche einzuhalten ist.
<b>7. HÖCHSTZULÄSSIGE ZAHL VON WOHNUNGEN IN WOHNGEBÄUDEN</b> GEM § 9 ABS. 1 NR. 6 BAUGB	siehe Plan, hier: max. 2 Wohnungen pro Wohngebäude
<b>8. VERKEHRSFLÄCHEN</b> GEM § 9 ABS. 1 NR. 11 BAUGB	siehe Plan, hier: Fußweg Der in der Planzeichnung festgesetzte Fußweg hat eine Breite von 1,5 m.
<b>VERKEHRSFLÄCHEN BESONDERER ZWECKBESTIMMUNG</b> GEM § 9 ABS. 1 NR. 11 BAUGB	siehe Plan, hier: Fußweg Der in der Planzeichnung festgesetzte Fußweg hat eine Breite von 1,5 m.
<b>9. VERSORGUNGSFLÄCHEN</b> GEM § 9 ABS. 1 NR. 12 BAUGB	siehe Plan, hier: Druckerhöhungsanlage für die Trinkwasserversorgung
<b>10. FLÄCHEN UND MASSNAHMEN ZUM SCHUTZ, ZUR PFLEGE UND ZUR ENTWICKLUNG VON BODEN, NATUR UND LANDSCHAFT</b> GEM § 9 ABS. 1 NR. 20 BAUGB	Grundstückszufahrten, Stellplätze und Fußwege sind so zu befestigen, dass das auf diesen Flächen anfallende Niederschlagswasser zumindest teilweise versickern kann. Eine vollständige Versiegelung dieser Flächen ist untersagt.
<b>11. MIT GEH- UND LEITUNGSRECHTEN ZU BELASTENDE FLÄCHEN</b> GEM § 9 ABS. 1 NR. 21 BAUGB	siehe Plan. Die in der Planzeichnung entsprechend gekennzeichnete Fläche ist mit einem Geh- und Leitungsrecht zugunsten des Anwesens St. Avoirders Straße Nr. 75 zu belasten.
<b>12. FLÄCHEN MIT BINDUNGEN FÜR BEPFLANZUNGEN UND FÜR DIE ERHALTUNG VON BÄUMEN, STRÄUCHERN UND SONSTIGEN BEPFLANZUNGEN</b> GEM § 9 ABS. 1 NR. 25 BAUGB	siehe Plan. Die in der Planzeichnung gekennzeichneten Einzelbäume werden gem. § 9 Abs. 1 Nr. 25 BauGB zum Erhalt festgesetzt.

### FESTSETZUNGEN GEM. § 9 ABS. 4 BAUGB I.V.M. § 85 LBO

<b>DÄCHER</b>	Im räumlichen Geltungsbereich des Bebauungsplanes sind bei Hauptgebäuden nur geneigte Dächer mit einer Neigung zwischen 20° und 45° zulässig. Nebengebäude, Garagen und untergeordnete Gebäudeteile können auch mit flacher geneigten Dächern oder Flachdächern versehen werden. Für die Dacheindeckung sind rote (naturrote bis rotbraune) bis anthrazitfarbene Farbtonen zu verwenden. Metalleindeckungen sind auch in den jeweils materialtypischen Farben zulässig.
<b>UNBEBAUTE FLÄCHEN DER BEBAUTEN GRUNDSTÜCKE</b>	Die unbebauten Flächen der bebauten Grundstücke sind als Grün- bzw. Gartenflächen anzulegen, sofern sie nicht als Verkehrsflächen benötigt werden. Dabei sind für Anpflanzungen geeignete standortgerechte Gehölze zu verwenden.
<b>ANLAGEN ZUM SAMMELN, VERWENDEN ODER VERRIESELN VON NIEDERSCHLAGSWASSER</b>	Zur Entlastung der Abwasseranlagen und zur Schonung des Wasserhaushaltes und damit zur Rückhaltung der Oberflächenwasser ist pro Grundstück eine Zisterne in einer Auslegung des Fassungsvermögens von mindestens 5 m³ zu errichten.

### FESTSETZUNGEN GEM. § 9 ABS. 7 BAUGB

Grenze des räumlichen Geltungsbereichs	siehe Plan
--	------------

### HINWEISE

Die Vorschriften des Saarländischen Denkmalschutzgesetzes, insbesondere die Hinweispflicht bei Bodenfunden, sind zu beachten und einzuhalten.	Auf jedem zukünftigen Baugrundstück sollte mindestens ein standortgerechter Laubbau gepflanzt werden. Die Bäume sind als Hochstämmen zu pflanzen.
Dränwasser dürfen nicht in die Schmutzwasserkanalisation eingeleitet werden. Hausdrainagen dürfen nicht im Grundwasser bzw. im Bereich von Hangquellen liegen. Bei anstehendem Grund- bzw. Hangwasser wird die Ausbildung der Keller als „weiße Wanne“ empfohlen.	Im Geltungsbereich des Bebauungsplanes können Munitionsfahrten nicht ausgeschlossen werden. Eine vorsorgliche Überprüfung durch den Kampfmittelräumdienst wird empfohlen. Die Anforderung des Kampfmittelräumdienstes sollte frühzeitig vor Beginn der Erdarbeiten erfolgen.
Für den Straßenaufbau muss aufgrund der geringen Tragfähigkeit im Erdplanum mit Zusatzmaßnahmen (Bodenaustausch / Bodenverbesserung) gerechnet werden.	Bei Erd- und Bauarbeiten ist darauf zu achten, dass vorhandene Ver- und Entsorgungsanlagen nicht beeinträchtigt werden. Eine rechtzeitige Abstimmung mit den Versorgungsträgern und Einweisung der am Bau beteiligten Firmen wird empfohlen.
Es sind Vorkehrungen zum Schutz vor chemischen Verunreinigungen während der Bauphase zu treffen. Dazu gehören z.B. das Vorräumen von Entsorgungseinrichtungen auf der Baustelle, der sachgerechte Umgang mit Treib- und Schmierstoffen, Farben, Lösemitteln etc. sowie die ständige Kontrolle von Baumaschinen und -fahrzeugen.	Es wird empfohlen bei Erdarbeiten auf Anzeichen ehemaligen Bergbaus zu achten und dies gegebenenfalls dem Oberbergamt mitzuteilen.
Der bei den zu erwartenden Baumaßnahmen anfallende Oberboden ist abzuschleppen, fachgerecht zu lagern und bei der Gestaltung der Grünflächen wieder zu verwenden. Während der Bauausführung soll nach DIN 19915 vorgegangen werden.	


### GESETZLICHE GRUNDLAGEN

Für die Verfahrensdurchführung und die Festsetzungen des Bebauungsplanes gelten u.a. folgende Gesetze und Verordnungen: <b>Bund</b> • Baugesetzbuch (BauGB) in der Fassung der Bekanntmachung vom 23. September 2004 (BGBl. I S. 2414) zuletzt geändert durch Artikel 1 des Gesetzes vom 21. Dezember 2006 (BGBl. I S. 3316) • Verordnung über die bauliche Nutzung der Grundstücke (BauNutzungsverordnung) in der Fassung der Bekanntmachung vom 23. Januar 1990 (BGBl. I S. 133), zuletzt geändert durch Artikel 3 des Gesetzes zur Erleichterung von Investitionen und der Ausweisung und Bereitstellung von Wohnbauland (Investitionserleichterungs- und Wohnbaulandgesetz) vom 22. April 1993 (BGBl. I S. 479) • Verordnung über die Ausarbeitung der Bauleitpläne und die Darstellung des Planninhalts (Planzeichenverordnung 1990 – PlanzV 90) vom 18. Dezember 1990 (BGBl. I S. 58) <b>Land</b> • Gesetz zur Ordnung des Wasserhaushalts (Wasserhaushaltsgesetz WHG) in der Fassung der Bekanntmachung vom 19. August 2002 (BGBl. I S. 3245), zuletzt geändert durch Artikel 2 des Gesetzes zur Umsetzung der Richtlinie des Europäischen Parlaments und des Rates über die Umwelthaltung zur Vermeidung und Sanierung von Umweltschäden vom 10. Mai 2007 (BGBl. I S. 686) • Gesetz über Naturschutz und Landschaftspflege (Bundesnaturschutzgesetz - BNatSchG) in der Fassung der Bekanntmachung vom 25. März 2002 (BGBl. I S. 1193), zuletzt geändert durch Artikel 3 des Gesetzes zur Umsetzung der Richtlinie des
--

Europäisches Parlament und des Rates über die Umwelthaltung zur Vermeidung und Sanierung von Umweltschäden vom 10. Mai 2007 (BGBl. I S. 666) • Gesetz zum Schutz vor schädlichen Umwelteinwirkungen durch Luftverunreinigungen, Geräusche, Erschütterungen und ähnliche Vorgänge (Bundes-Immissionsschutzgesetz – BImSchG) in der Fassung der Bekanntmachung vom 26. September 2002 (BGBl. I S. 3830), zuletzt geändert durch Artikel 1 des Gesetzes zur Reduzierung und Beschleunigung von immissionsschutzrechtlichen Genehmigungsverfahren vom 23. Oktober 2007 (BGBl. I S. 2470) • Gesetz zum Schutz vor schädlichen Bodenveränderungen und zur Sanierung von Altlasten (Bundes-Bodenschutzgesetz – BBodSchG) vom 17. März 1998, zuletzt geändert durch Artikel 3 des Gesetzes vom 09. Dezember 2004 (BGBl. I S. 3214) • Bundesbodenschutz- und Altlastenverordnung (BBodSchV) vom 12. Juli 1999 (BGBl. I S. 1554) • Gesetz über die Umweltverträglichkeitsprüfung (UVPG) in der Fassung der Bekanntmachung vom 25. Juni 2005 (BGBl. I S. 1757), zuletzt geändert durch Art. 2 des Gesetzes vom 21. Dezember 2006 (BGBl. I S. 33166) <b>Land</b> • Saarländisches Landesplanungsgesetz (SLPG), Gesetz Nr. 1502 vom 12. Juni 2002 (Amtsblatt des Saarlandes Nr. 37 vom 01.08.2002, S. 1506), geändert durch Artikel 3 Abs. 5 des Gesetzes zur Neuordnung des Saarländischen Naturschutzrechtes vom 5. April 2006 (Amtsblatt des Saarlandes S. 726) • Kommunalselbstverwaltungsgesetz (KSVG) in der Fassung der Bekanntmachung vom 27. Juni 1997 (Amtsblatt des Saarlandes S. 682) in der Fassung der Bekanntmachung vom 27. Juni 1997	• Gesetz Nr. 1592 zur Neuordnung des Saarländischen Naturschutzrechtes - Gesetz zum Schutz der Natur und Heimat im Saarland (Saarländischen Naturschutzgesetz SNG), vom 01. Juni 2006 (Amtsblatt des Saarlandes S. 726) • Saarländisches Wassergesetz (SWG), in der Fassung der Bekanntmachung vom 30. Juli 2004 (Amtsblatt des Saarlandes S. 1694, berichtigt S. 1730) • Saarländisches Denkmalschutzgesetz (SD-SchG), Artikel 1 des Gesetzes zur Neuordnung des saarländischen Denkmalrechts vom 19. Mai 2004 (Amtsblatt des Saarlandes S. 1498) • Landesbauordnung (LBO) Artikel 1 des Gesetzes Nr. 1544 zur Neuordnung des Saarländischen Bauordnungs- und Baurechts vom 18. Februar 2004 (Amtsblatt des Saarlandes S. 822), zuletzt geändert durch Artikel 2 Abs. 6 des Gesetzes Nr. 1554 zur Neuordnung des saarländischen Denkmalrechts (SDSchG) vom 19. Mai 2004 (Amtsblatt des Saarlandes S. 1507) • Saarländisches Nachbarrechtsgesetz vom 28. Februar 1973 (Amtsblatt des Saarlandes S. 210), zuletzt geändert durch das Gesetz vom 18. Juli 2004 (Amtsblatt des Saarlandes S. 822) • Saarländisches Gesetz zur Ausführung des Bundes-Bodenschutzgesetzes (SBodSchG): Saarländisches Bodenschutzgesetz vom 20. März 2002 (Amtsblatt des Saarlandes S. 990)
---	--

## VERFAHRENSVERMERKE

<b>Aufstellungsbeschluss</b> • Der Rat der Kreisstadt Saarouis hat in seiner Sitzung am 05.07.2007 die Aufstellung des Bebauungsplans „Medardusstraße“ im Stadtteil Neuforweiler beschlossen (§ 2 Abs. 1 BauGB i. V. m. § 13a BauGB). Der Bebauungsplan wird im beschleunigten Verfahren gemäß § 13a Abs. 2 BauGB i. V. m. § 13 BauGB aufgestellt. • Dieser Beschluss sowie der Umstand, dass der Bebauungsplan im beschleunigten Verfahren ohne Durchführung einer Umweltprüfung nach § 2 Abs. 4 BauGB aufgestellt werden soll und wo sich die Öffentlichkeit über die allgemeinen Ziele und Zwecke sowie die wesentlichen Auswirkungen der Planung unterrichten kann, wurde am 25.07.2007 im Wochenspiegel Saarouis (Amtliche Bekanntmachung der Kreisstadt Saarouis) ortsüblich öffentlich bekannt gemacht.	ortsüblich bekannt gemacht. <b>Satzungsbeschluss</b> • Der Rat der Kreisstadt Saarouis hat in seiner öffentlichen Sitzung am 14.12.2007 die abgegebene Stellungnahmen aus der Beteiligung der Öffentlichkeit und der Behörden und sonstigen Träger öffentlicher Belange geprüft. Das Ergebnis der Prüfung wurde denjenigen, die Stellungnahmen abgegeben haben, mitgeteilt. • Der Bebauungsplan „Medardusstraße“ wurde in der öffentlichen Sitzung am 14.12.2007 vom Rat der Kreisstadt Saarouis gemäß § 10 Abs. 1 BauGB als Satzung beschlossen. Die Begründung wurde gebilligt. <b>Ausfertigung</b> • Die Satzung des Bebauungsplans „Medardusstraße“ wird hiermit ausfertigt.  <b>Bekanntmachung</b> • Der Beschluss des Bebauungsplans sowie die Stelle, bei der der Plan mit Begründung auf Dauer während der Dienststunden von jedermann eingesehen werden kann und bei der über den Inhalt Auskunft zu erhalten ist, wurden am 06.12.2007 im Wochenspiegel Saarouis (Amtliche Bekanntmachung der Kreisstadt Saarouis) ortsüblich öffentlich bekannt gemacht. Der Bebauungsplan ist damit in Kraft getreten. 
--	---



MASSTAB 1 : 500	PROJEKTBEZEICHNUNG SLS-BP-NEUFOR	PLANGRÖSSE DIN A 0
PLANNUMMER SLS-BP-NEUFOR-1	BEARBEITUNGSSTAND 20.11.2007	BEARBEITUNG DIP.-ING. WOLFGANG BECKER DIPL.-GEOD. EVELYN MOSCHEL
<b>KREISSTADT SAARLOUIS - STADTTEIL NEUFORWEILER</b> <b>BEBAUUNGSPLAN</b> <b>“MEDARDUSSTRASSE”</b> <b>- SATZUNG -</b>		