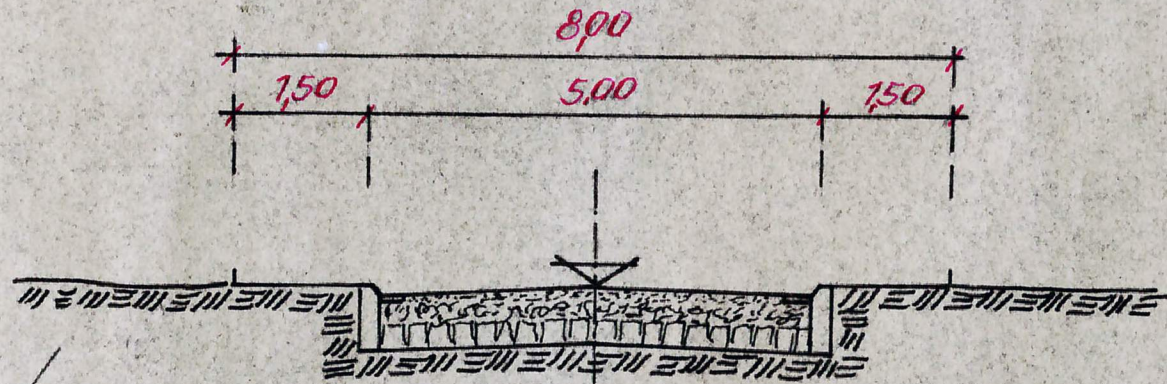


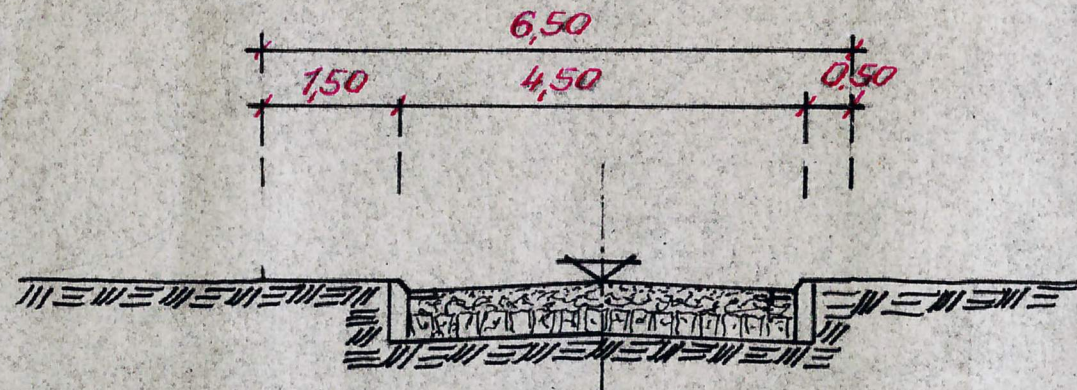
STRASSENPROFIL „A“















M. 1:100



STRASSENPROFIL „B“

M. 1:100



-  BESTEHENDE GEBÄUDE
-  GEPLANTE GEBÄUDE
-  BESTEHENDE STRASSEN
-  GEPLANTE STRASSEN
-  VORGARTEN
-  FREILEITUNG DER YSE
-  VORDERE BAUFLUCHTLINIE
-  HINTERE BAUFLUCHTLINIE
-  ALTE PARZELLENGRENZEN
-  NEUE PARZELLENGRENZEN
-  WASSERLEITUNG
-  KANAL
-  NEUE BAULINIE
-  NEUE BAUGRENZE

DER LANDRAT DES KREISES SAARLOUIS
 PLANUNGSSTELLE

AUFBAUPLAN MIT FLUCHTLINIEN
 " OBER DER SCHÄFEREI "


GEMEINDE: SPRENGEN AMTSBEZIRK: BOUS

Maßstab: 1: 500

Saarouis, den 17. 10. 1959

Bearbeiter: *Maas*
 Gezeichnet: *Müller*

i.A.



BLATT:

(SCHAAR)
 KREISBAUMEISTER