

KREIS OTTWEILER SPIESEN AUFBAUPLAN MIT FLUCHTLINIEN

FÜR DAS GELÄNDE „ON DER HABERDELL“
UND „KELLERBERG“, FLUR 14 UND 15.

M. 1:1000

GEMEINDERATSBESCHLUSS VOM 18. 6. 1954

GESEHEN UND ZUGESTIMMT:
REGIERUNG DES SAARLANDES
MINISTERIUM FÜR ÖFFENTLICHE ARBEITEN
UND WIEDERAUFBAU - LANDESPLANUNG-
TGB NR. 124151 SAARBRÜCKEN, DEN 8. 5. 1954
D. A.

[Signature]

OBERREGIERUNGS-UND BAURAT

KREISBAUAMT-PLANUNGSSTELLE-
AUFGESTELLT, OTTWEILER, DEN 4. MAI 1957

[Signature]
DIPL. ING.

GESEHEN UND ZUGESTIMMT SPIESEN..... 195...
DER AMTSVORSTEHER ALS ORTSPOLIZEIBEHÖRDE:

GESEHEN UND ZUGESTIMMT LAUT GEMEINDERATS-
BESCHLUSS VOM..... 195...
DER BÜRGERMEISTER:

DIESER FLUCHTLINIENPLAN WIRD NACHDEM
DERSELBE NACH VORHERIGER ORTSÜBLICHER
BEKANNTMACHUNG IN DER ZEIT VOM..... 195...
BIS..... 195... ZU JEDEMANN'S EINSICHT
OFFEN GELEGEN UND EINWENDUNGEN
NICHT ERHOBen - BESEITIGT - WORDEN SIND
FÖRMLICH FESTGESTELLT.
SPIESEN, DEN..... 195...
DER BÜRGERMEISTER:

DIESER FLUCHTLINIENPLAN HAT NACH ERFOLG-
TER FÖRMLICHER FESTSTELLUNG UND ORTS-
ÜBLICHER BEKANNTMACHUNG IN DER ZEIT
VOM..... 195...
EINSICHT OFFEN
SPIESEN, DEN..... 195...
DER BÜRGERMEISTER:

ZEICHENERKLÄRUNG:

GEPLANTE STRASSEN

BESTEHENDE STRASSEN UND WEGE

GEPLANTE GEBÄUDE

BESTEHENDE GEBÄUDE

GEPLANTE GRUNDSTÜCKSGRENZEN

BESTEHENDE GRUNDSTÜCKSGRENZEN

VORDERE BAUFLUCHTLINIE

RÜCKWÄRTIGE BAUFLUCHTLINIE

RÜCKWÄRTIGE BEBAUUNGSFLÄCHE

OFFENE BAUWEISE 1GESCHOSSIG

OFFENE BAUWEISE 2GESCHOSSIG

FLURGRENZE

BEREICH DES ERSCHLIESSUNGSGEBIETES

BEREICH DES ORTSTEILPLANES








ENTWÄSSERUNG

WASSERLEITUNG 500mm INW

STARKSTROMLEITUNG

GESCHÄFTS - WOLNGBIET HALB-

OFFEN 2GESCHOSSIG.



BEMERKUNG.

Die Abänderungen der Baufluchtlinien in rot
wurden nach Ausarbeitung des Strassen-
und Kanalprojektes unter Berücksichtigung
des Strassengefälles erforderlich.

KREISBAUAMT

PLANUNGSSTELLE

Ottweiler, den 11.12.1957

H. A. Müller

Dipl. Ing.

49

335
50