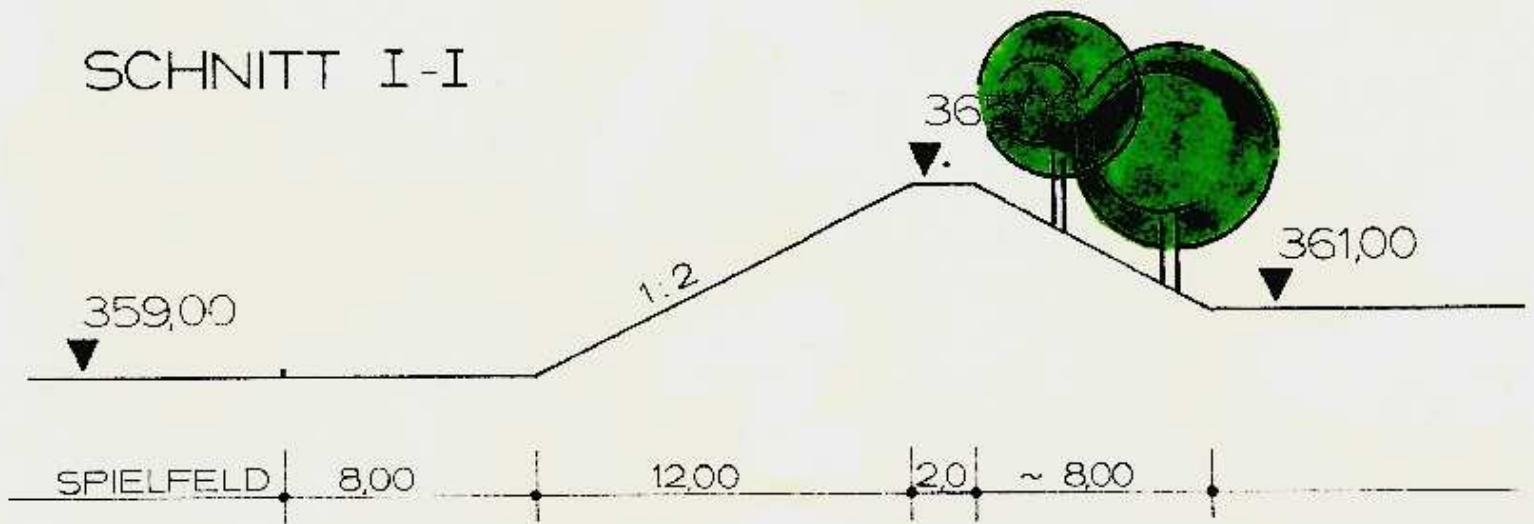
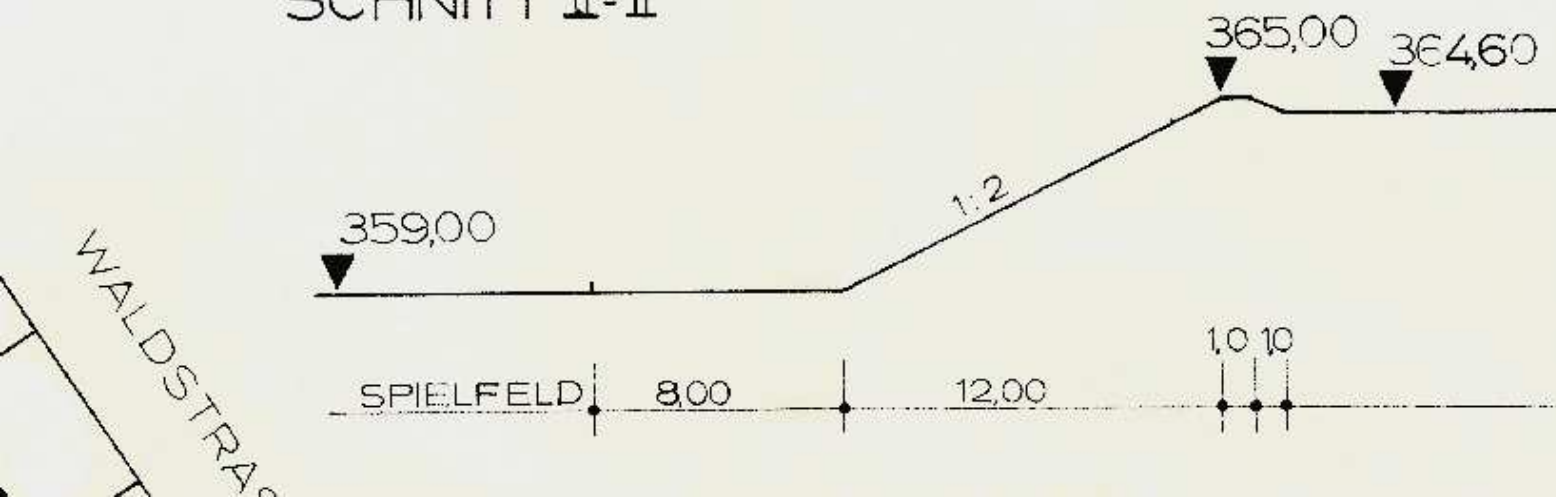


SCHNITT I-I



SCHNITT II-II



PLANZEICHEN-ERLÄUTERUNG ZU DEN FESTSETZUNGEN GEM. § 9 BBAUG

GELTUNGSBEREICH



ART DER BAUL. NUTZUNG:

BAUGRENZEN



ABGRENZUNG UNTERSCHIEDLICHER NUTZUNG




VORH. GRUNDSTÜCKSGRENZEN

VERKEHRSFLÄCHEN:

BEGRENZUNGSLINIE D. VERKEHRSFLÄCHE




VORHANDENE STRASSEN



GRÜNFLÄCHEN:

SPORTPLATZ



PFLANZGEBOT



FLÄCHEN FÜR DIE FORSTWIRTSCHAFT



KENNZEICHNUNGEN U. NACHRICHTLICHE
ÜBERNAHME, VERMERKE

BEGRENZUNG DER FLÄCHE MIT TAGESNAHEM
ABBAU



VORGESCHLAGENE LANDSCHAFTSSCHUTZGRENZE





1. Geltungsbereich des Bebauungsplanes	siehe Plan
2. Art des beulichen Fortbaus	
2.1. Beugelbau	siehe Plan
2.2. die Bau-NVO vom 18.9.1979 (BauN-8.175)	

- | | |
|---|------------|
| Pflichter, bei deren Befahrung besondere bautechnische Vorkehrungen wegen
höherer Einwirkungen erforderlich sind | |
| Pflichter, bei denen besondere bautechnische Sicherungsmaßnahmen (z.B. Stütz-
maßnahmen) erforderlich sind | |
| Pflichter, unter deren Art Vorhaben ansetzt, oder die für den Abbau von
Erzfläzen geeignet sind | siehe Plan |

siehe Plan

Chorbilgermeister

Wischen Sie

Ms. 87

Kirchenbuch
Nr. 87