

Katasterverwaltung

Abzeichnung der Flurkarte

Kreis St. Wendel

Gemarkung Theley

Flur 6, 14, 19

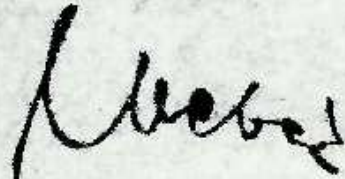
Ungef. Maßstab 1:500

Vergrößerung.

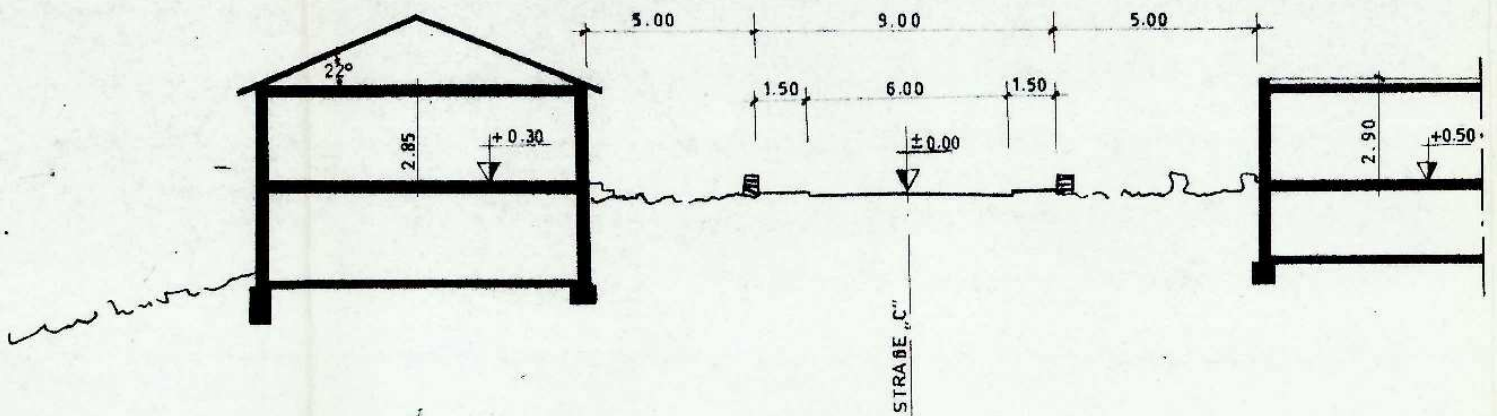
Ausgefertigt: Theley, den 20. März 1963

Katasteramt

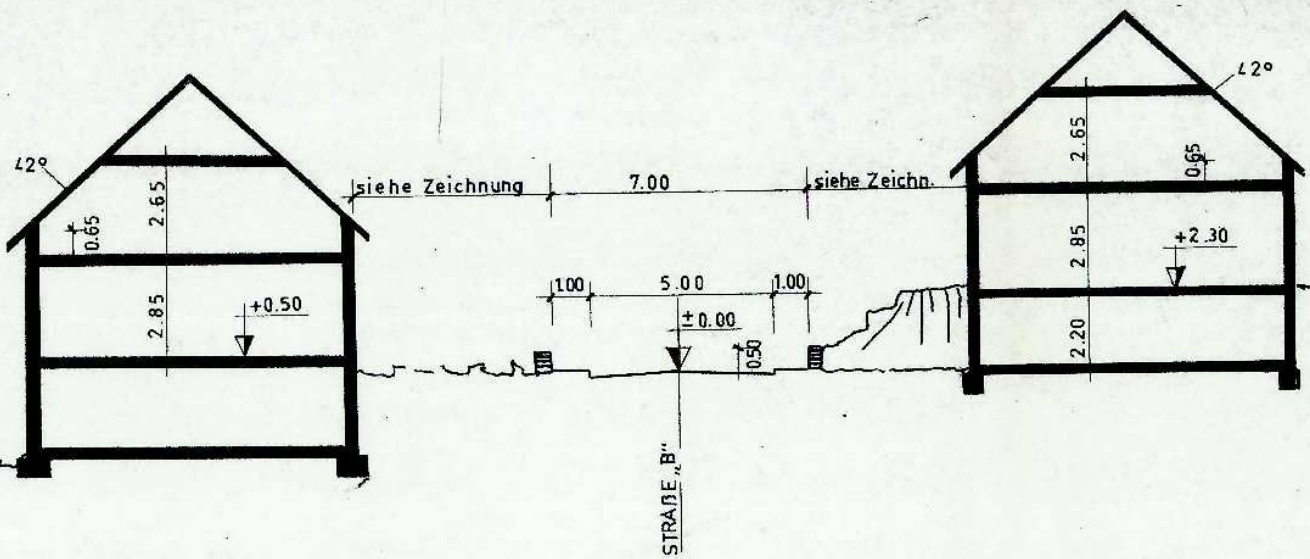
Im Auftrag:



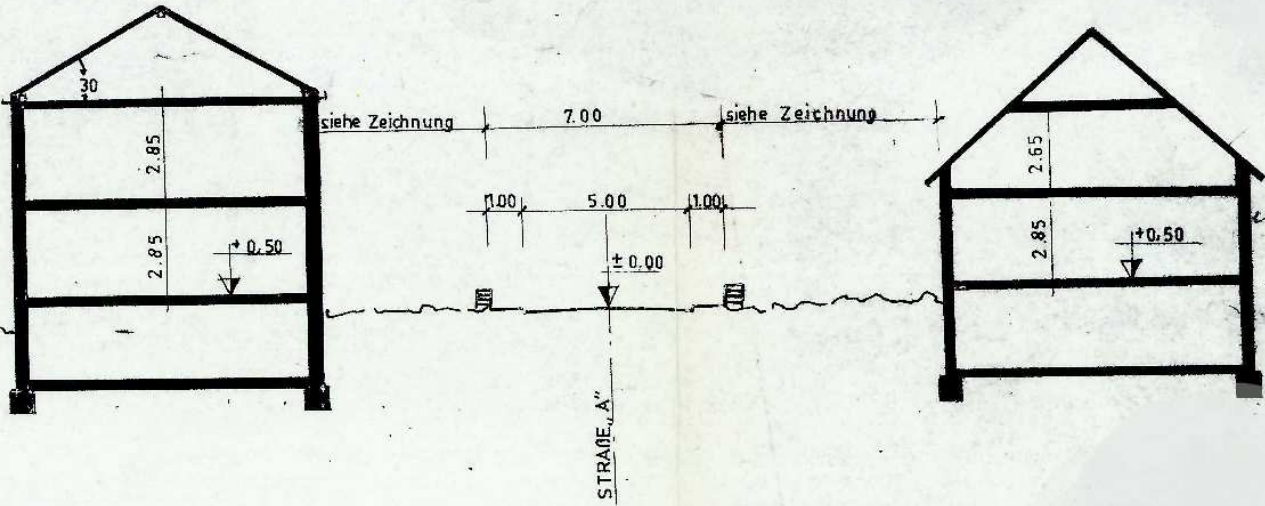
SCHNITT I - I M. 1:200



SCHNITT II - II M.1:200



SCHNITT III — III M. 1:200



2 Änderung des Bebauungsplan (Satzung)

Gemäß Gemeinderatsbeschluss vom 28.5.73 wurde der Bebauungsplan nach § 13 B BauG wie folgt geändert:

Die Garagen der vier Baustellen östlich der Straße „D“ können in einer Breite von max. 4m rechts und links neben den Parzellengrenzen errichtet werden. Die Baugrenzen wurden dementsprechend bis auf 2m an die Straßenbegrenzungslinie herangezogen

Für die Änderung gilt die Baunutzungsverordnung 1962 (BGBI I 5429)

Die öffentliche Auslegung gemäß § 12 B BauG wurde am ortsüblich bekannt gemacht

Die Änderung erfolgte auf Antrag der Gemeinde Theley und wurde nach § 10 B BauG am als Satzung beschlossen

Theley den

Unterschriften der betroffenen
und benachbarten Grundstücksinhaber

Der Bürgermeister

Geändert Kreisbauamt St. Wendel, den 30.7.73



Kreisoberbaurat

3. Änderung (Ga Seibert)

DER HÖHEPLAN WURDE AUF GRUND EINER ÖRTLICHEN
AUFNAHME ENTWORFEN UND IN DIE VERGRÖSSERUNG DER
KATASTERKARTE EINGEPASST.

BEBAUUNGSPLAN

GEMEINDE:	THELEY		
BEZEICHN. DER LAGE:	IM BRÜHL		
LEUR 60.14	BLATT: 1	MASSTAB	1 : 500
BEARBEITER INGENIEURBÜRO HANS PAULUS			

WADERN DEN 5. APRIL 1963