






LAGEPLAN ZUR SATZUNG
GEMÄSS § 34 ABS. 2 BBAU G
FÜR EINEN TEILBEREICH IM
GEMEINDEBEZIRK WALLERFANGEN
GEMARKUNG WALLERFANGEN
FLUR 23 u. 27

DIESER LAGEPLAN IST BESTANDTEIL
DER SATZUNG DER GEMEINDE
WALLERFANGEN ÜBER DIE FEST-
LEGUNG VON GRENZEN DER IM
ZUSAMMENHANG BEBAUTEN
ORTSLAGE.

WALLERFANGEN, DEN

DER BÜRGERMEISTER

ZEICHENERKLÄRUNG

-  ÖRTLICHER GELTUNGSBEREICH
DER SATZUNG GEM. § 34 ABS. 2 BBAU G
-  GELTUNGSBEREICH DES BAUGEBIETES
„IN DER HANSENBERGER SANK“
-  BÜRGERSTEIG
GEPLANTER BÜRGERSTEIG
-  VORH. VERKEHRSFLÄCHE LI 0.355
-  BEST. GEBÄUDE