



GEMEINDE WALLERFANGEN
GEMARKUNG DÜREN
FLUR 8
MASSTAB: 1 : 500 , 1 : 10.000

PLANZEICHENERLÄUTERUNG



örtlicher Geltungsbereich der
Satzung gemäß § 34 Abs. 2. BBauG



best. Geltungsbereich einer Satzung nach
§ 34 Abs. 2 BBauG



best. Gebäude




gepl. Gebäude



best. Strasse



best. Feldweg



neue Grundstücksgrenze

DIESER LAGEPLAN IST BESTANDTEIL DER
SATZUNG GEMÄSS § 34 ABS 2 BBauG
ÜBER DIE FESTLEGUNG DER GRENZEN
IM ZUSAMMENHANG BEBAUTEN ORTSLAGE
IN DER GEMEINDE WALLERFANGEN ORTSTEIL
DÜREN.

WALLERFANGEN, DEN

12. März 1981

Der Bürgermeister

(Hettinger)