

# Planzeichenerläuterung

(nach BauGB in Verbindung mit BauNVO und PlanzV 1990)




Gemeindegrenze


## Bisherige Darstellung des Flächennutzungsplans



Abgrenzung der FNP-Teiländerungsbereiche in der bisherigen Darstellung (entspricht der aus der gutachterlichen Bewertung zur Windenergienutzung ermittelten **Eignungsflächen** / **Konzentrationszonen**)




Fläche für Wald (§ 5 Abs. 2 Nr. 9 und Abs. 4 BauGB)




Fläche für die Landwirtschaft (§ 5 Abs. 2 Nr. 9 und Abs. 4 BauGB)



Landschaftsschutzgebiet



Maßnahmegfläche (Ausbildung von Pufferzonen)



Maßnahmegfläche (Erhalt von Altholzbeständen)



Altablagerung



Umgrenzung der Flächen unter denen der Bergbau umgeht oder für den Abbau von Mineralien bestimmt sind

## Nachrichtliche Übernahme



Sonderbauflächen (§ 1 Abs. 1 Nr. 4 BauNVO)  
hier: „Windenergie“

## Teiländerung des Flächennutzungsplans



Grenze des räumlichen Geltungsbereichs der Flächennutzungsplanteiländerung



Sondergebiet (§ 5 Abs. 2 Nr. 1 BauGB i.V.m. § 1 Abs. 1 Nr. 4 BauNVO)  
hier: Zweckbestimmung „Windenergienutzung“