

Gemeinde Gersheim  
Gemarkung Rubenheim - Flurkartenausschnitt - M. 1:1000

Dieser Lageplan ist Bestandteil der Satzung gem. § 34 Abs. 4 BauGB der Gemeinde Gersheim







Gersheim, den 16. Juli 98

Bürgermeister



*Handwritten signature in blue ink.*

Planzeichenerklärung

-  Räumlicher Geltungsbereich der Satzung
-  Baugrenzen
-  Überbaubare Grundstücksfläche
- WA** Allgemeines Wohngebiet
- II** Zahl der Vollgeschoße als Höchstmaß
-  Flächen zum Anpflanzen von Bäumen
- 2053/13 Flurstücksnummer
-  Grundstücksgrenzen
-  Gemarkungsgrenze