












Kreis Saarlouis
Gemarkung Felsberg
Flur 3 u. 7
Maßstab 1:500

-  BESTEHENDE BEBAUUNG
-  GEPLANTE BEBAUUNG
-  BESTEHENDE STRASSEN
-  GEPLANTE STRASSEN
-  VORGARTEN
-  VORDERE BAUFLUCHT
-  HINTERE BAUFLUCHT
-  ALTE PARZELLENGRENZEN
-  NEUE PARZELLENGRENZEN
-  WASSERLEITUNG
-  KANAL

407
115

STRASSENPROFIL „A“

M. 1:100

8,00

1,50

5,00

1,50

408
118



STRASSENPROFIL „B“

M. 1:100

6,50

1,50

4,50

0,50



FLUR 3

$\frac{614}{151}$ $\frac{615}{152}$ $\frac{616}{152}$ $\frac{618}{160}$ $\frac{619}{160}$ $\frac{620}{160}$ $\frac{550}{165}$

$\frac{1292}{150}$

Durch d. Minister für
Öffentl. Arbeiten und
Wohnungsbau in Sbr.
am 8.12. 1958 genehmigt.
Vom Gemeinderat Felsberg
am 21.01. 1959 beschlossen

Bekanntmachung am 26.01.59


DER LANDRAT DES KREISES SAARLOUIS
PLANUNGSSTELLE

AUFBAUPLAN MIT FLUCHTLINIEN
"ENCLOS"

GEMEINDE: FELSBERG AMTBEZIRK: BISTEN

Maßstab: 1:500 Saarlouis, den 18.10.58

Bearbeitet: MAAS
MÜLLER

i.A. 
(SCHAAR)
KREISBAUMEISTER

BLATT:

ANGEFERTIGT: AUF GRUND DER
KATASTERKARTE

KREISBAUAMT SAARLOUIS
ABT. PLANUNGSSTELLE