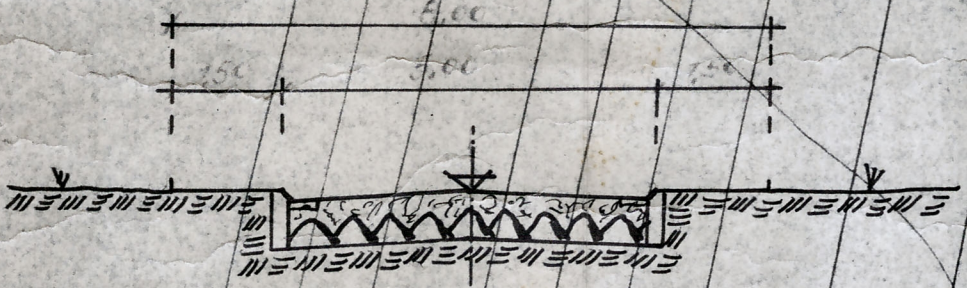



# STRASSENPROFIL "A"

M. 1:100














# STRASSENPROFIL "B"

M. 1:100



368	369	327	375	376	377	64	417	418	419
61	61	62	62	63	63		65	66	67

Gemeinde

-  BESTEHENDE GEBÄUDE
-  GEPLANTE GEBÄUDE
-  BESTEHENDE STRASSEN
-  GEPLANTE STRASSEN
-  VORGARTEN
-  VORDERE BAUFLUCHT
-  HINTERE BAUFLUCHT
-  ALTE PARZELLENGRENZEN
-  NEUE PARZELLENGRENZEN
-  WASSERLEITUNG
-  KANAL

DER LANDRAT DES KREISES SAARLOUIS  
PLANUNGSSTELLE

AUFBAUPLAN MIT FLUCHTLINIEN  
„PUHLATH“

GEMEINDE: BERUS

AMTSBEZIRK: BISTEN

Maßstab: 1: 500

SaarloUIS, den 3. 3. 1958

Bearbeitet: MAAS  
MÜLLER

BLATT: 1

(SCHAAR)  
KREISBAUMEISTER

*Gefertigt auf Grund örtl. Aufnahme  
und der Katasterkarten*

*SaarloUIS, den 8 Januar 1958*

*Kreisbauamt Abt. Planungsstelle  
~~SaarloUIS~~*